

*Общество с ограниченной ответственностью
"БашДорПроект"*



*ПРОЕКТ ОРГАНИЗАЦИИ ДОРОЖНОГО ДВИЖЕНИЯ
ДЛЯ УЛИЧНО-ДОРОЖНОЙ СЕТИ СП СТАРОКУРМАШЕВСКИЙ СЕЛЬСОВЕТ
МР КУШНАРЕНКОВСКИЙ РАЙОН РБ*

*ПРОЕКТ ОРГАНИЗАЦИИ ДОРОЖНОГО ДВИЖЕНИЯ
Книга 1
ОСНОВНОЙ КОМПЛЕКТ ЧЕРТЕЖЕЙ
Уфа-2022 г.*


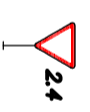


Ведомость основного комплекта чертежей

№ п/п	Наименование	Лист
1	ул. Ленина с. Старокурмашево	3
2	пер. Ленина	11
3	ул. Карла Маркса	13
4	ул. Школьная	16
5	ул. Набережная	19
6	пер. Набережная	24
7	ул. Садовая	25
8	ул. Комсомольская	29
9	ул. Парковая д. Новокурмашево	32
10	ул. Центральная	33
11	ул. Озерная	43
12	ул. Молодежная д. Ибрагимово	46
13	ул. Лесная	48
14	ул. Центральная д. Бейкеево	51
15	ул. Школьная	56
16	ул. Горная д. Сюльгюп	58
17	ул. Школьная	61
18	ул. Мира д. Кудушлибашево	66
19	ул. Родниковая	70

Ведомость основного комплекта чертежей. Окончание

№ п/п	Наименование	Лист
	д. Ахта	
20	ул. Лесная	75

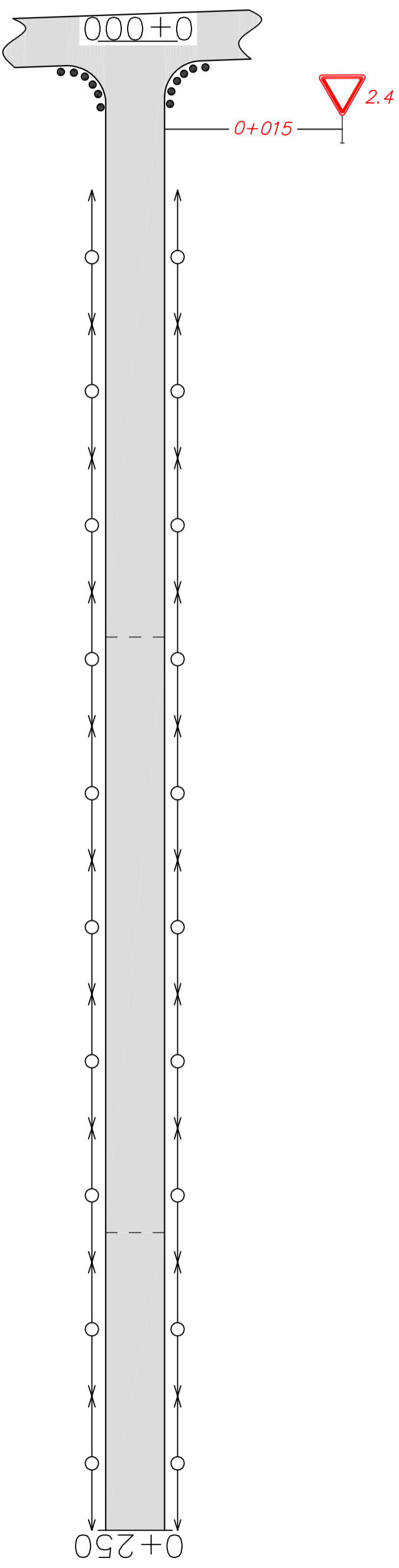
Условные обозначения

Условные обозначения	Наименование
а)  б) 	Дорожные знаки: а) проектируемый; б) существующий.
а)  б) 	Дорожные ограждения: а) барьерное ограждение; б) мост.

1. Исходные данные для проектирования - перечень и схемы автомобильных дорог сельского поселения, изыскания автомобильных дорог, проведенных ООО "БашДорПроект".
2. Размеры даны в метрах.
3. Способ и место установки знаков определить в соответствии с приложением №1 пояснительной записки.

с. Сморокурмашево ул. Ленина
1 участок км 0+000 – км 0+250

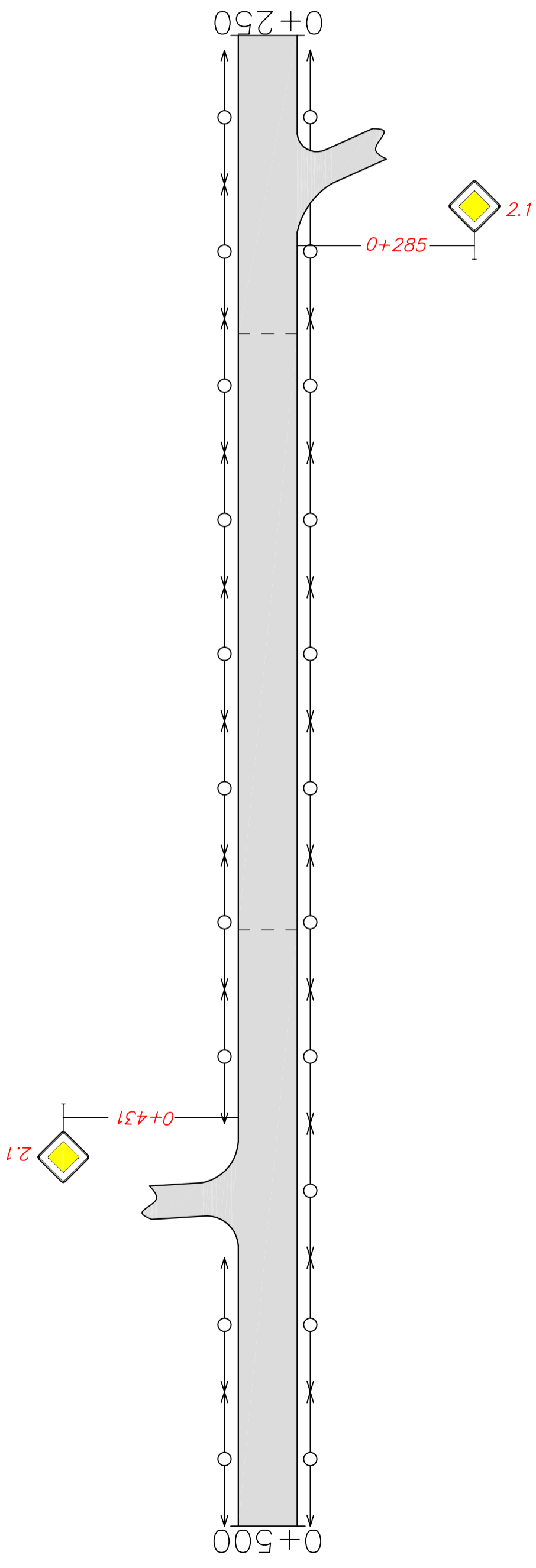
Элементы дороги в плане	Горизонтальная дорожная разметка слева		
	3-я от осевой	2-я от осевой	1-я от осевой



Горизонтальная дорожная разметка справа	Горизонтальная дорожная разметка справа		
	Осевая линия	1-я от осевой	2-я от осевой

с. Старокурмашево ул. Ленина
1 участок 0+250 – км 0+500

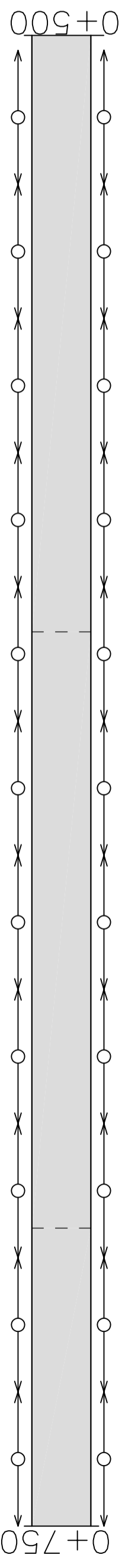
Элементы дороги в плане	Горизонтальная дорожная разметка слева		
	3-я от осевой		
	2-я от осевой		
	1-я от осевой		



Горизонтальная дорожная разметка справа	Горизонтальная дорожная разметка справа		
	Осевая линия		
	1-я от осевой		
	2-я от осевой		

с. Сморокурмашево ул. Ленина
1 участок км 0+500 – км 0+750

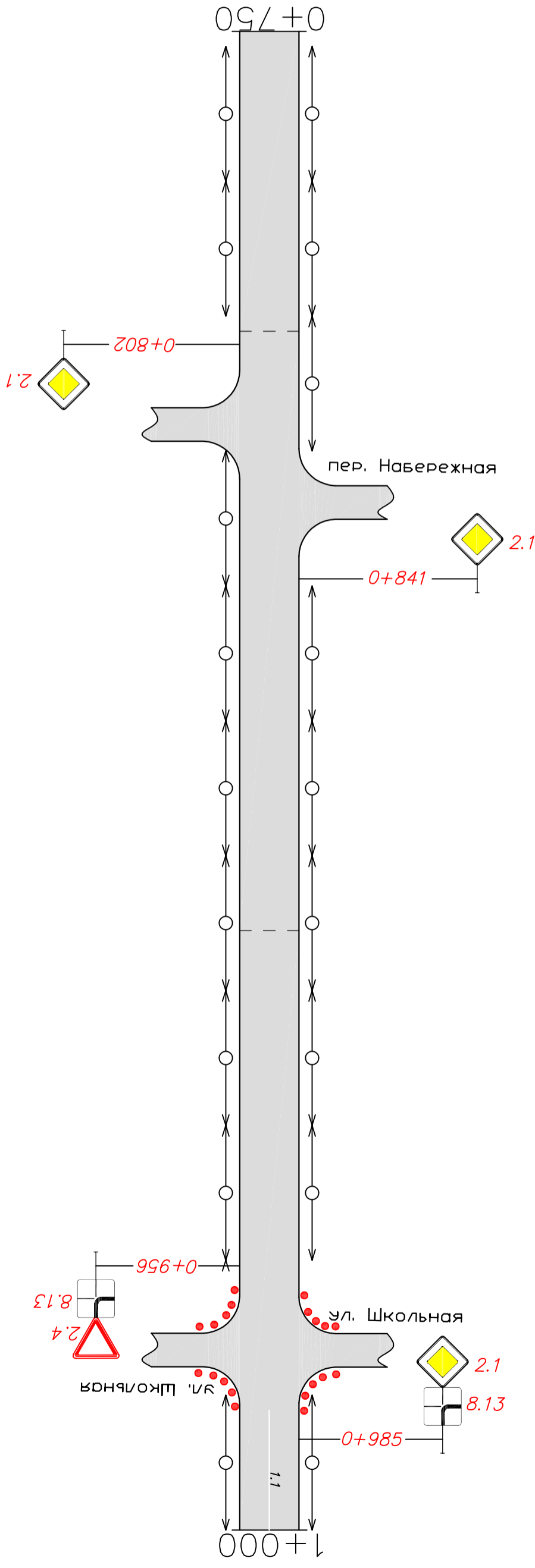
Горизонтальная дорожная разметка слева		
3-я от осевой		
2-я от осевой		
1-я от осевой		
Элементы дороги в плане	-----	



Горизонтальная дорожная разметка справа		
Осевая линия		
1-я от осевой		
2-я от осевой		

с. Старокурмашево ул. Ленина
1 участок 0+750 – км 1+000

Элементы дороги в плане	Горизонтальная дорожная разметка слева		
	3-я от осевой		
	2-я от осевой		
	1-я от осевой		

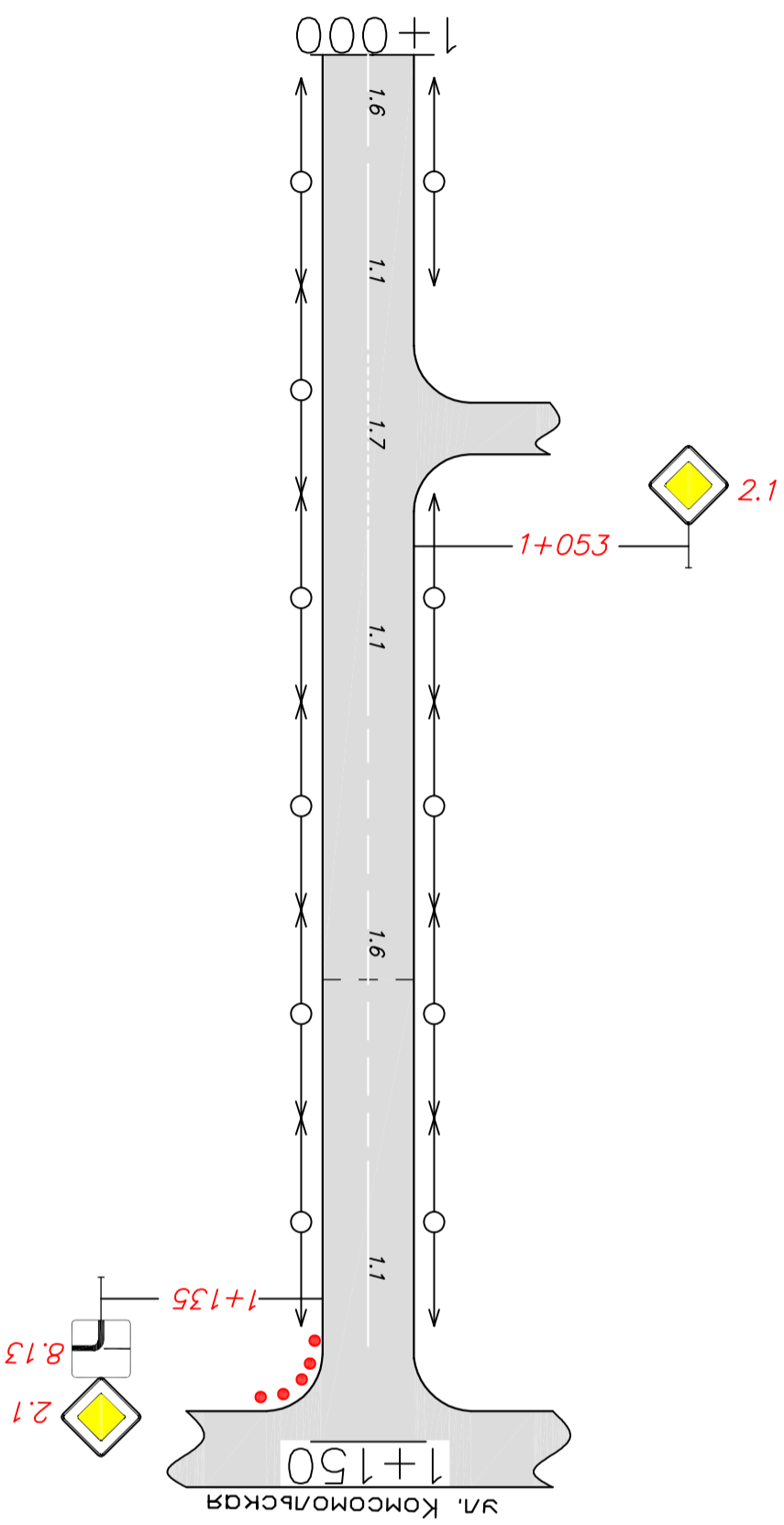


Горизонтальная дорожная разметка справа	Осевая линия	
	1-я от осевой	
	2-я от осевой	

1.1	0+980-1+000
-----	-------------

с. Сморокурмашево ул. Ленина
1 участок км 1+000 – км 1+150

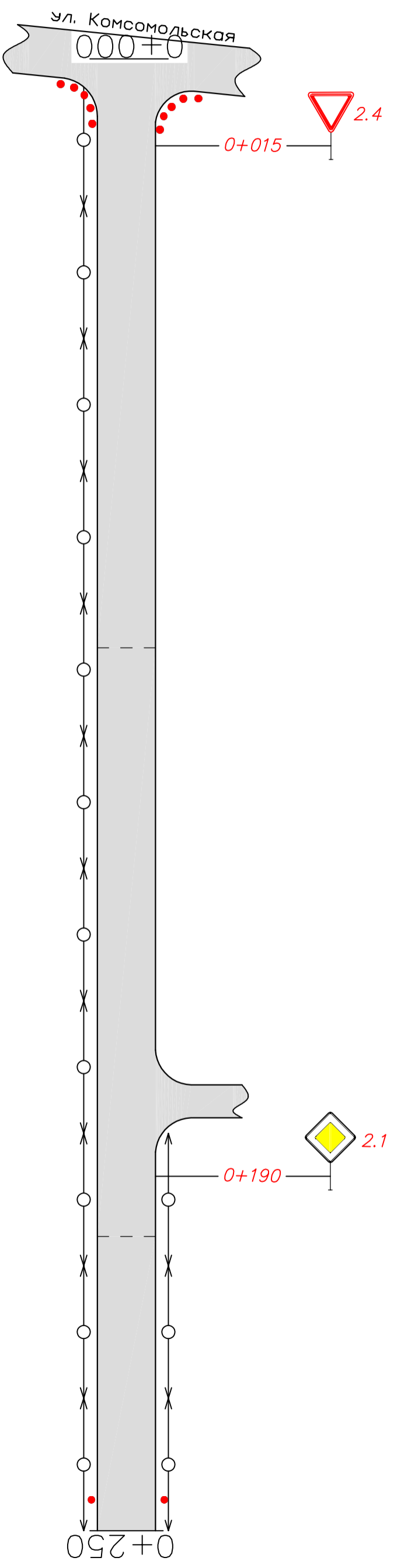
Горизонтальная дорожная разметка слева		
3-я от осевой		
2-я от осевой		
1-я от осевой		
Элементы дороги в плане	-----	



Горизонтальная дорожная разметка справа						
Осевая линия	1.6	1.1	1.7	1.1	1.6	1.1
1-я от осевой	1+000-1+012	1+012-0+032	1+032-1+051	1+051-1+071	1+071-1+120	1+120-1+140
2-я от осевой						

с. Старокурмашево ул. Ленина
 2 участок км 0+000 – км 0+250

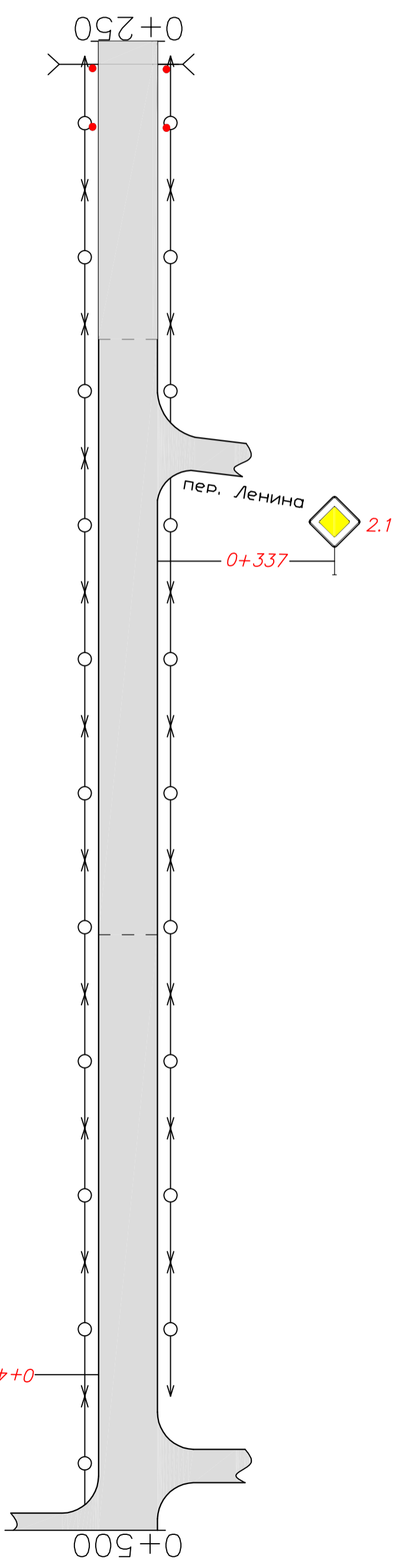
Элементы дороги в плане	Горизонтальная дорожная разметка слева		
	3-я от осевой	2-я от осевой	1-я от осевой
	-----	-----	-----
	-----	-----	-----



Горизонтальная дорожная разметка справа		
Осевая линия	1-я от осевой	2-я от осевой
-----	-----	-----
-----	-----	-----

с. Старокурмашево ул. Ленина
2 участок 0+250 – км 0+500

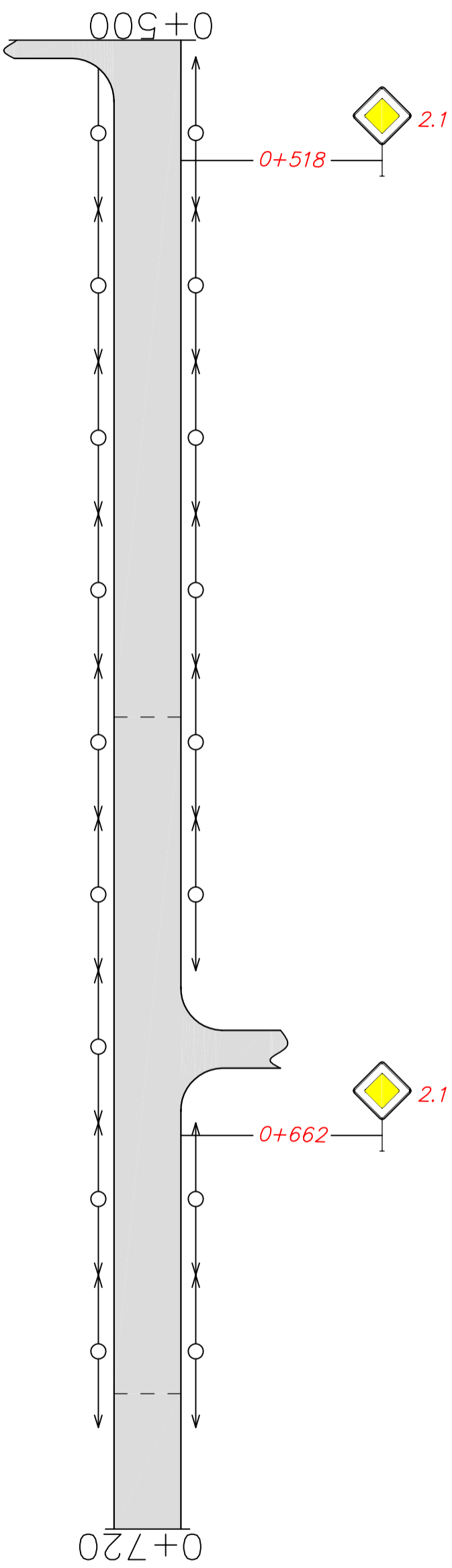
Элементы дороги в плане	Горизонтальная дорожная разметка слева		
	3-я от осевой		
	2-я от осевой		
	1-я от осевой		



Горизонтальная дорожная разметка справа	Горизонтальная дорожная разметка справа		
	Осевая линия		
	1-я от осевой		
	2-я от осевой		

с. Старокурмашево ул. Ленина
2 участок км 0+500 – км 0+720

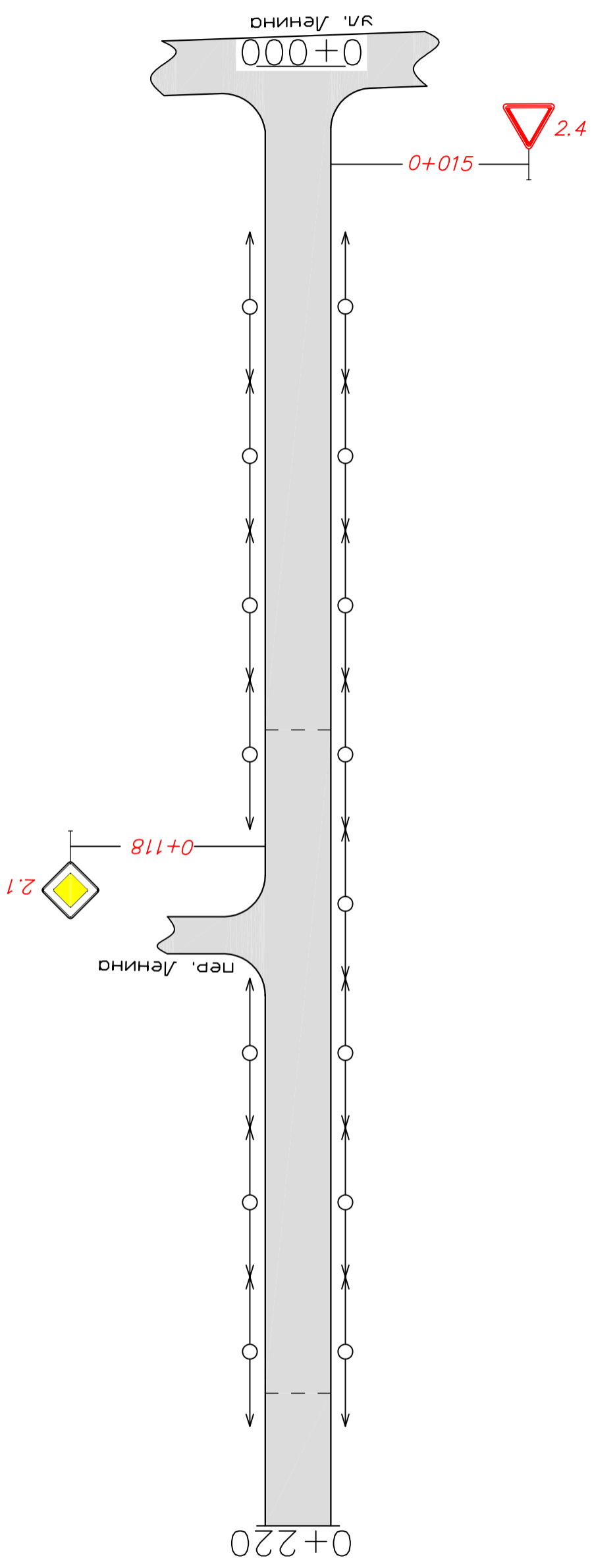
Элементы дороги в плане	Горизонтальная дорожная разметка слева		
	3-я от осевой		
	2-я от осевой		
	1-я от осевой		



Горизонтальная дорожная разметка справа	Горизонтальная дорожная разметка справа		
	Осевая линия		
	1-я от осевой		
	2-я от осевой		

с. Старокурмашево пер. Ленина
 1 участок км 0+000 – км 0+220

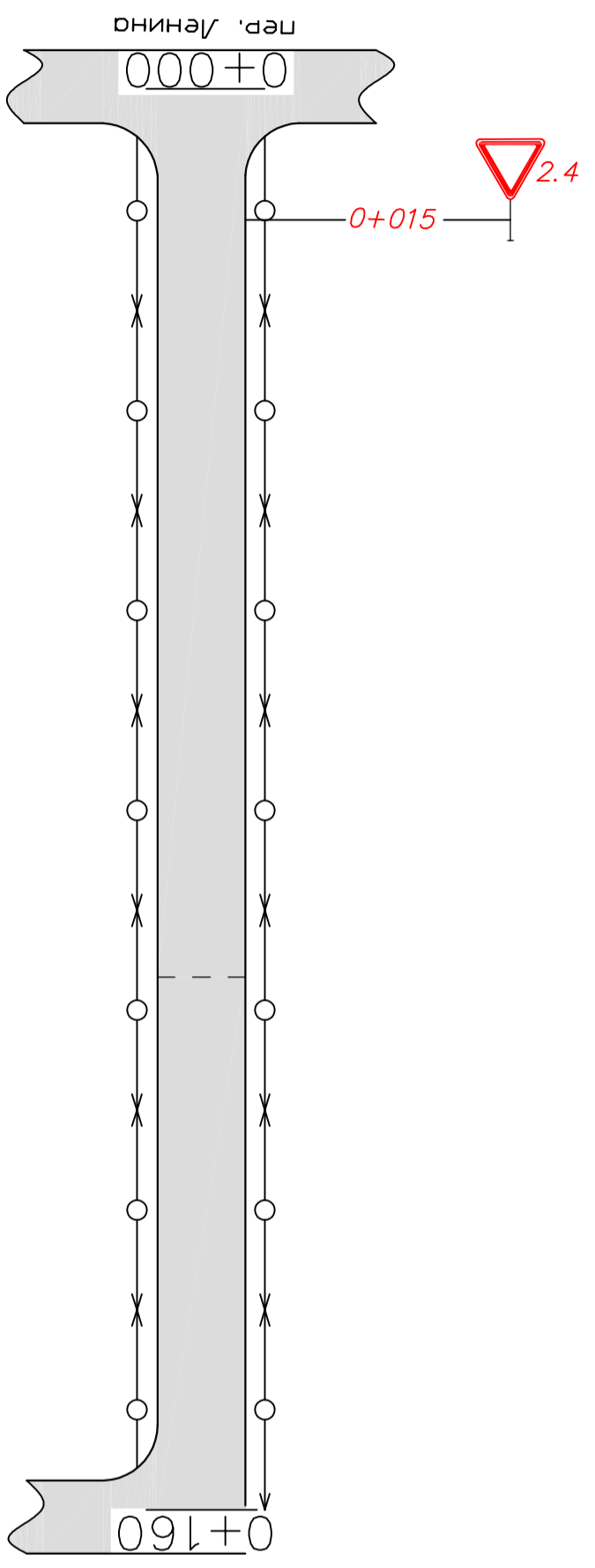
Элементы дороги в плане	Горизонтальная дорожная разметка слева		
	3-я от осевой		
	2-я от осевой		
	1-я от осевой		



Горизонтальная дорожная разметка справа	Осевая линия		
	1-я от осевой		
	2-я от осевой		

с. Старокурмашево пер. Ленина
 2 участок км 0+000 – км 0+160

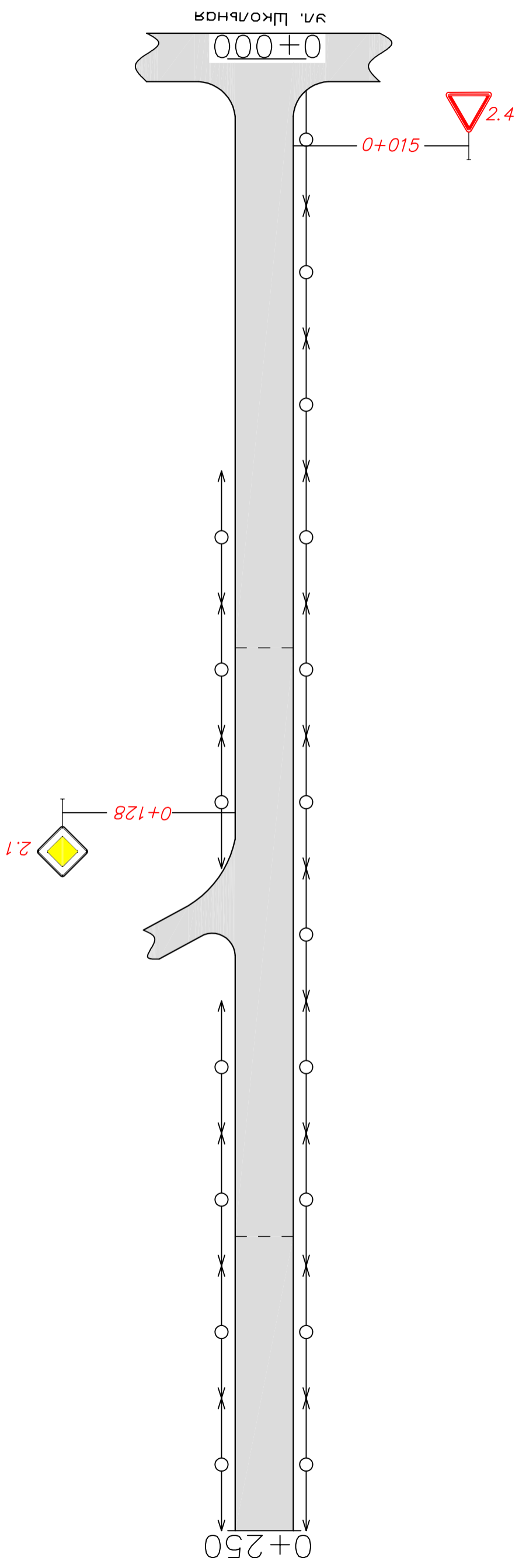
Элементы дороги в плане	Горизонтальная дорожная разметка слева		
	3-я от осевой		
	2-я от осевой		
	1-я от осевой		



Горизонтальная дорожная разметка справа	Горизонтальная дорожная разметка справа		
	Осевая линия		
	1-я от осевой		
	2-я от осевой		

с. Старокурмашево ул. Карла Маркса
 км 0+000 – км 0+250

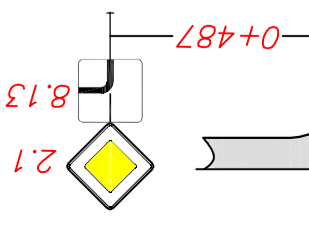
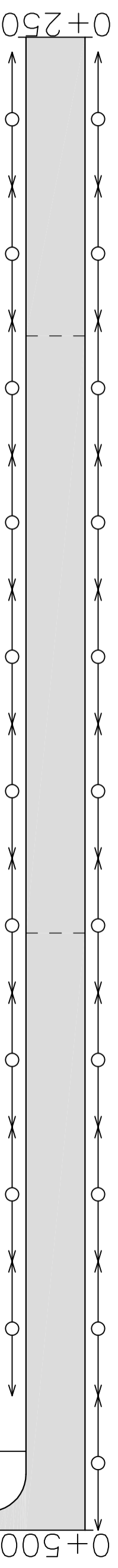
Элементы дороги в плане	Горизонтальная дорожная разметка слева		
	3-я от осевой	2-я от осевой	1-я от осевой
	-----	-----	-----



Горизонтальная дорожная разметка справа	Осевая линия		
	1-я от осевой	2-я от осевой	
	-----	-----	-----

с. Старокурмашево ул. Карла Маркса
0+250 – км 0+500

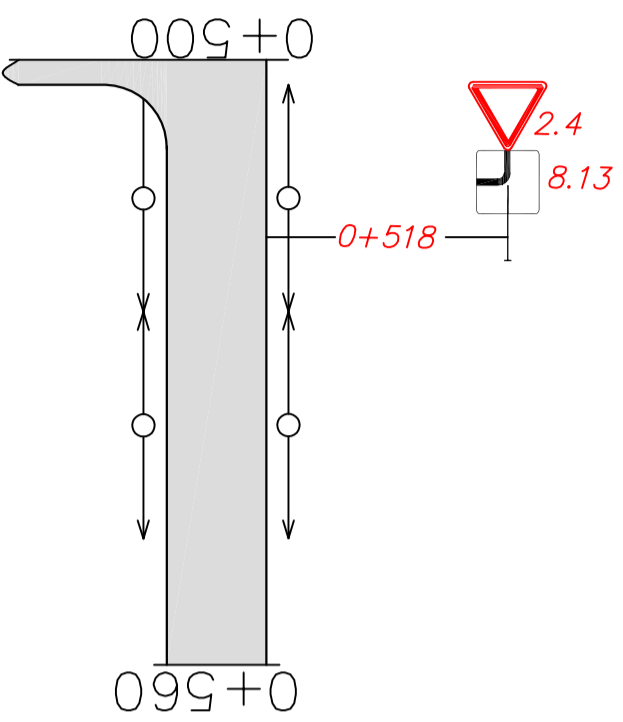
Элементы дороги в плане	Горизонтальная дорожная разметка слева		
	3-я от осевой		
	2-я от осевой		
	1-я от осевой		



Горизонтальная дорожная разметка справа	Осевая линия	
	1-я от осевой	
	2-я от осевой	

с. Старокурмашево ул. Карла Маркса
км 0+500 – км 0+560

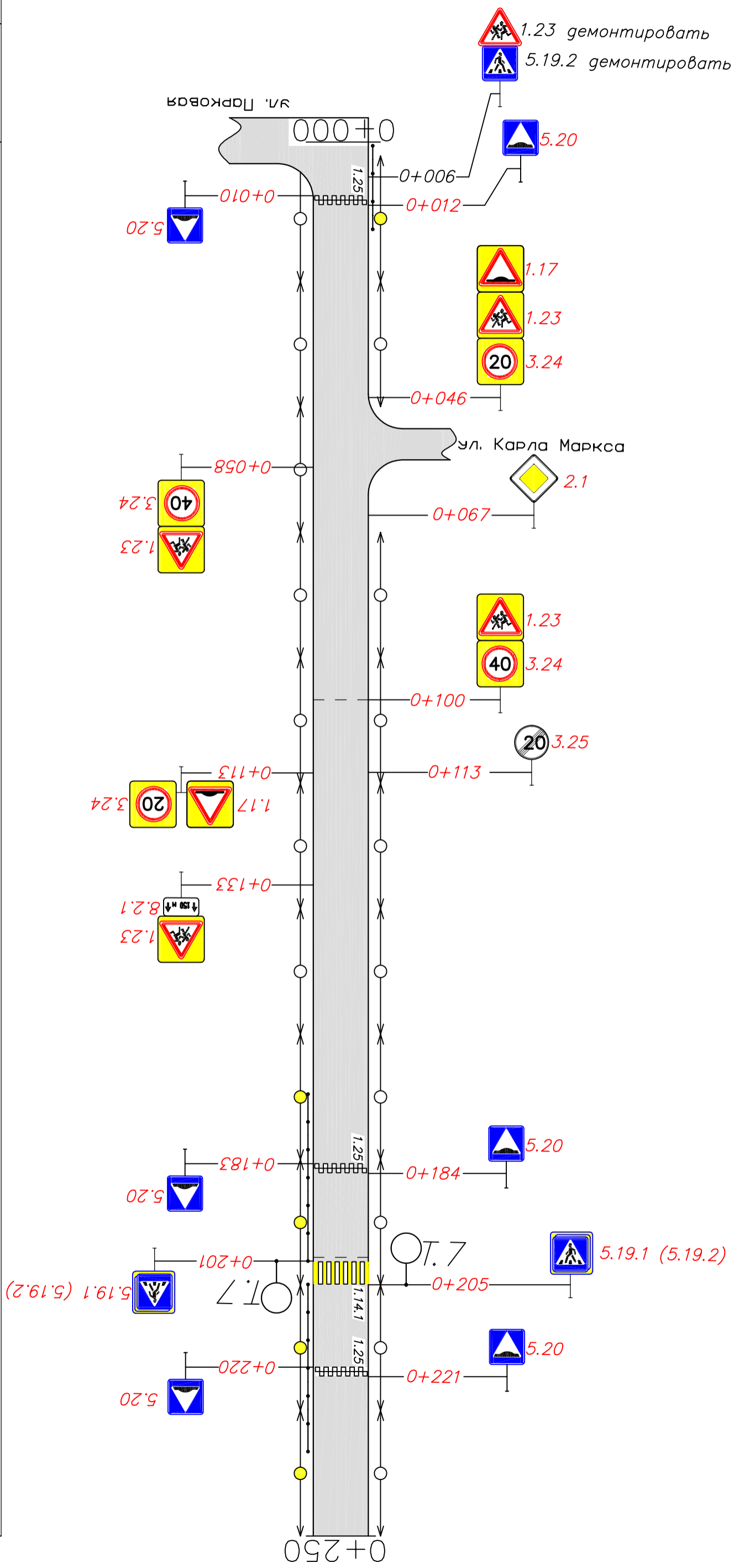
Элементы дороги в плане	Горизонтальная дорожная разметка слева		
	3-я от осевой		
	2-я от осевой		
	1-я от осевой		



Горизонтальная дорожная разметка справа	Горизонтальная дорожная разметка справа		
	Осевая линия		
	1-я от осевой		
	2-я от осевой		

с. Сморокурмашево ул. Школьная
 км 0+000 – км 0+250

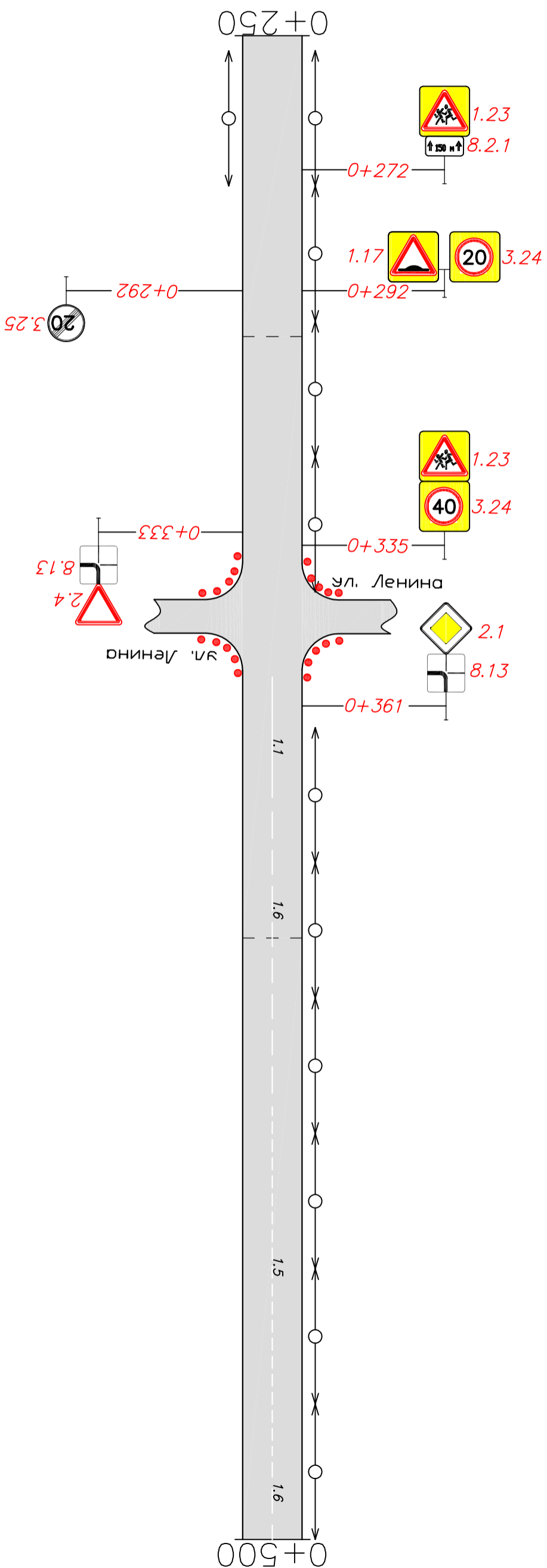
Элементы дороги в плане	Горизонтальная дорожная разметка слева		
	3-я от осевой		
	2-я от осевой		
	1-я от осевой		



Горизонтальная дорожная разметка справа		
Осевая линия		
1-я от осевой		
2-я от осевой		

с. Старокурмашево ул. Школьная
0+250 – км 0+500

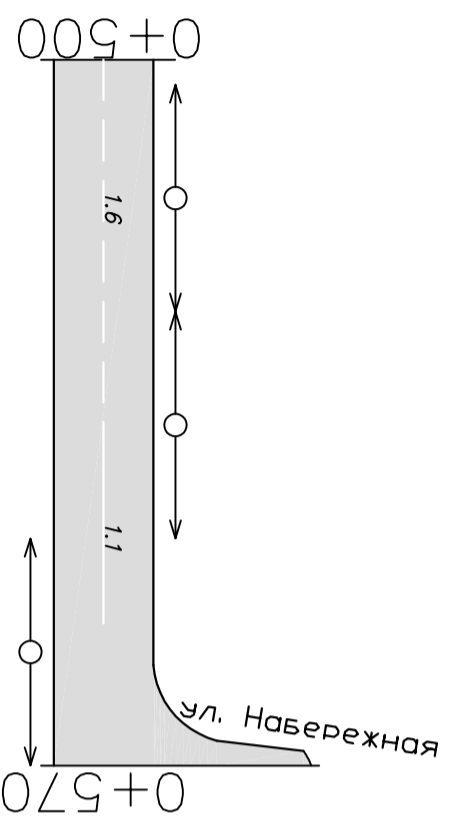
Элементы дороги в плане	Горизонтальная дорожная разметка слева		
	3-я от осевой	2-я от осевой	1-я от осевой



Горизонтальная дорожная разметка справа	Осевая линия			
	1-я от осевой	2-я от осевой	1-я от осевой	2-я от осевой

с. Старокурмашево ул. Школьная
 км 0+500 – км 0+570

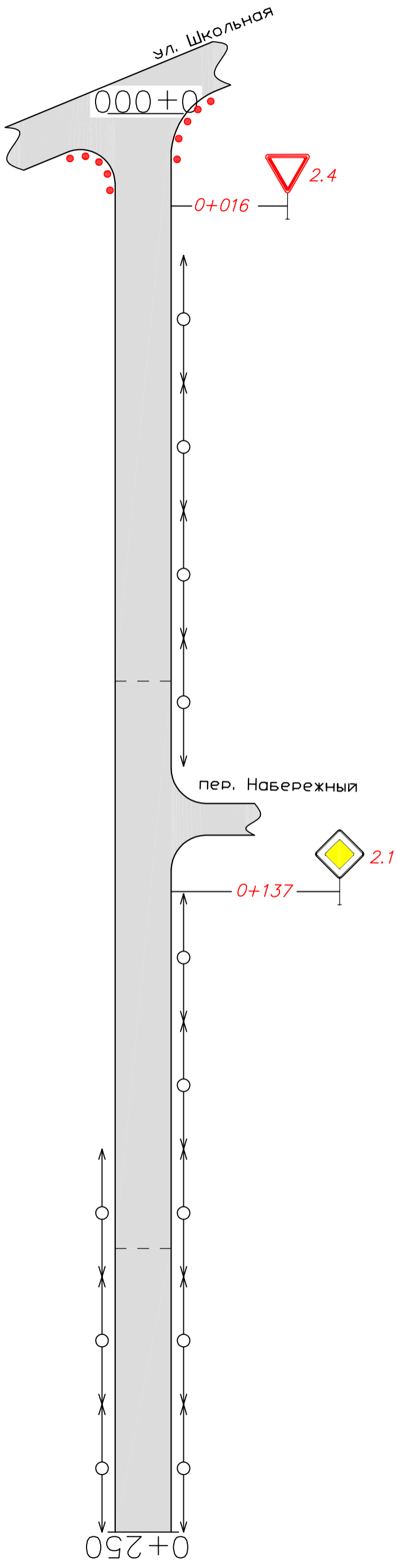
Горизонтальная дорожная разметка слева		
3-я от осевой		
2-я от осевой		
1-я от осевой		
Элементы дороги в плане	ВУ-1 R-600 К-70	



Горизонтальная дорожная разметка справа		
Осевая линия	1.6	1.1
1-я от осевой	0+500-0+536	0+536-0+556
2-я от осевой		

с. Старокурмашево ул. Набережная
 км 0+000 – км 0+250

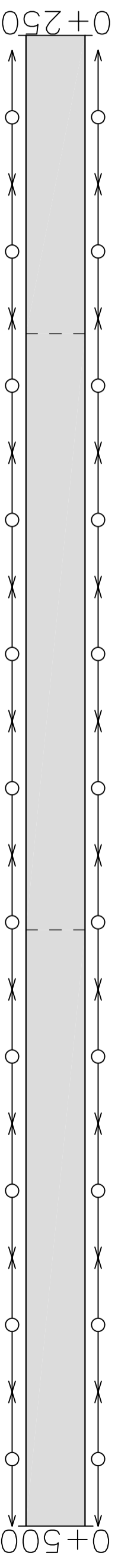
Элементы дороги в плане	Горизонтальная дорожная разметка слева		
	3-я от осевой		
	2-я от осевой		
	1-я от осевой		



Горизонтальная дорожная разметка справа	Осевая линия		
	1-я от осевой		
	2-я от осевой		


с. Старокурмашево ул. Набережная
 0+250 – км 0+500

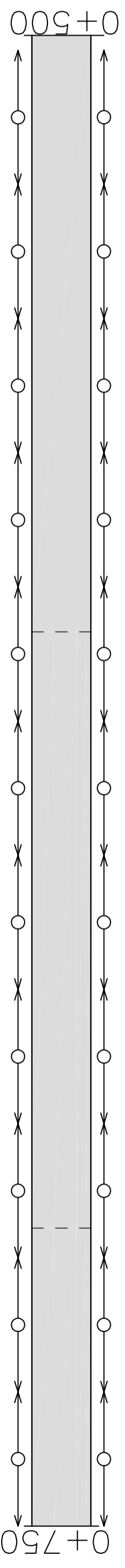
Элементы дороги в плане	Горизонтальная дорожная разметка слева		
	3-я от осевой		
	2-я от осевой		
	1-я от осевой		
			ВУ-1 R-800 K-80



Горизонтальная дорожная разметка справа	Горизонтальная дорожная разметка слева		
	Осевая линия		
	1-я от осевой		
	2-я от осевой		

с. Старокурмашево ул. Набережная
 км 0+500 – км 0+750

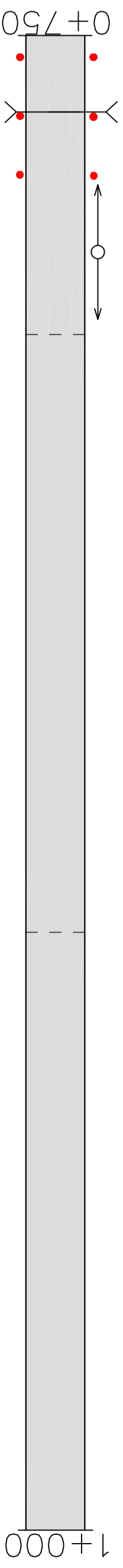
Горизонтальная дорожная разметка слева	
3-я от осевой	
2-я от осевой	
1-я от осевой	
Элементы дороги в плане	ВУ-2 R-600 K-50  ВУ-3 R-1200 K-70



Горизонтальная дорожная разметка справа	
Осевая линия	
1-я от осевой	
2-я от осевой	

с. Старокурмашево ул. Набережная
 0+750 – км 1+000

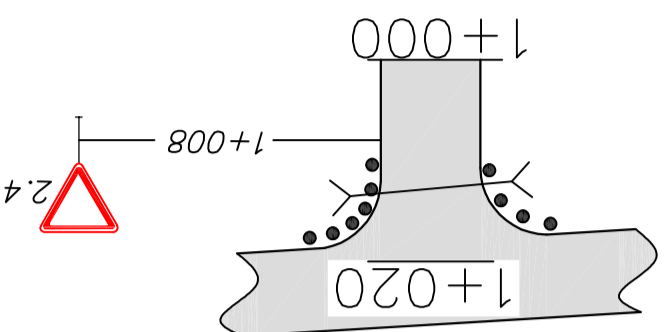
Элементы дороги в плане	Горизонтальная дорожная разметка слева		
	3-я от осевой		
	2-я от осевой		
	1-я от осевой		
		Бу-4	
		R-1500	
		K-120	



Горизонтальная дорожная разметка справа	Горизонтальная дорожная разметка слева		
	Осевая линия		
	1-я от осевой		
	2-я от осевой		

с. Старокурмашево ул. Набережная
км 1+000 – км 1+020

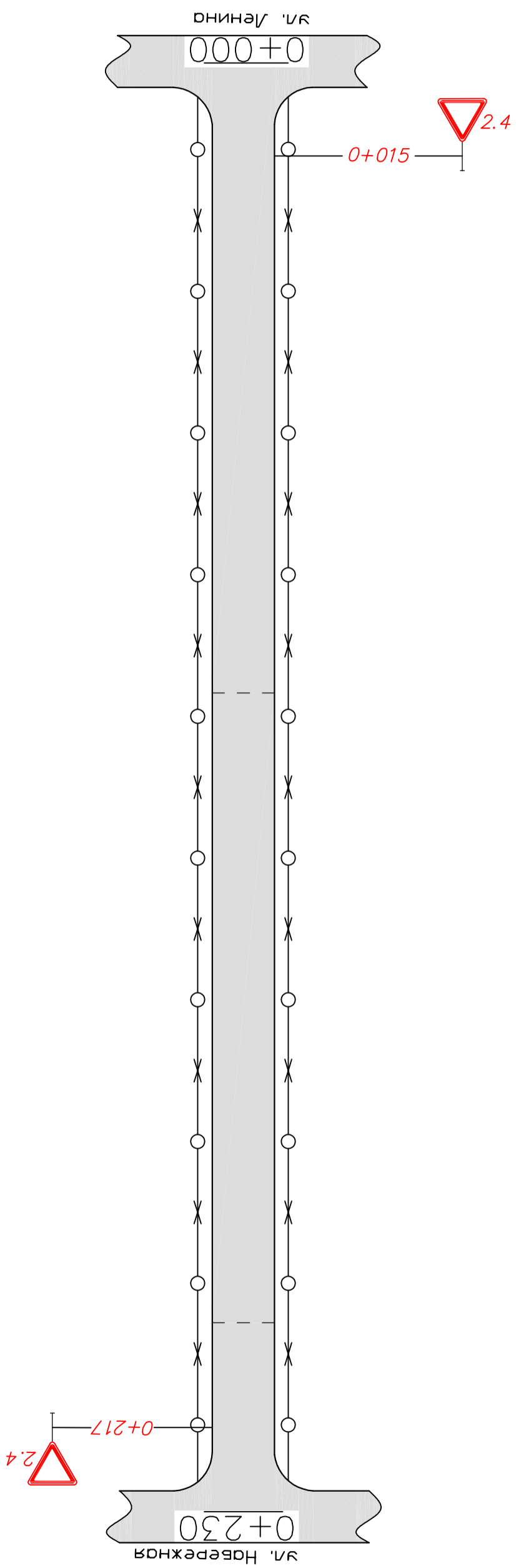
Элементы дороги в плане	Горизонтальная дорожная разметка слева		
	3-я от осевой	2-я от осевой	1-я от осевой



Горизонтальная дорожная разметка справа		
Осевая линия	1-я от осевой	2-я от осевой

с. Сморокурмашево пер. Набережная
 км 0+000 – км 0+230

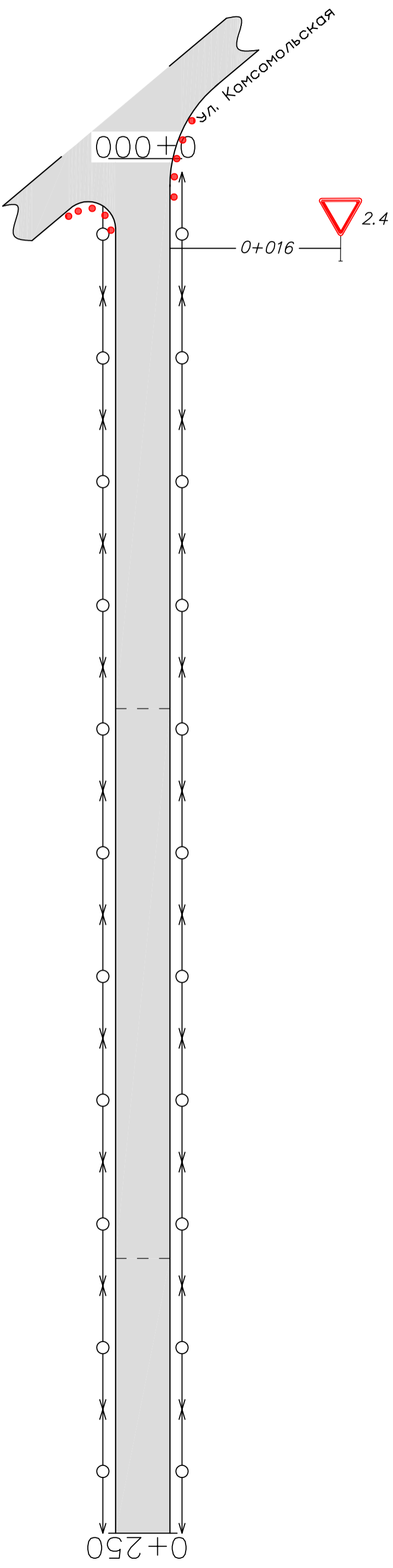
Элементы дороги в плане	Горизонтальная дорожная разметка слева		
	3-я от осевой		
	2-я от осевой		
	1-я от осевой		



Горизонтальная дорожная разметка справа	Горизонтальная дорожная разметка справа		
	Осевая линия		
	1-я от осевой		
	2-я от осевой		

с. Старокурмашево ул. Сагобая
 км 0+000 – км 0+250

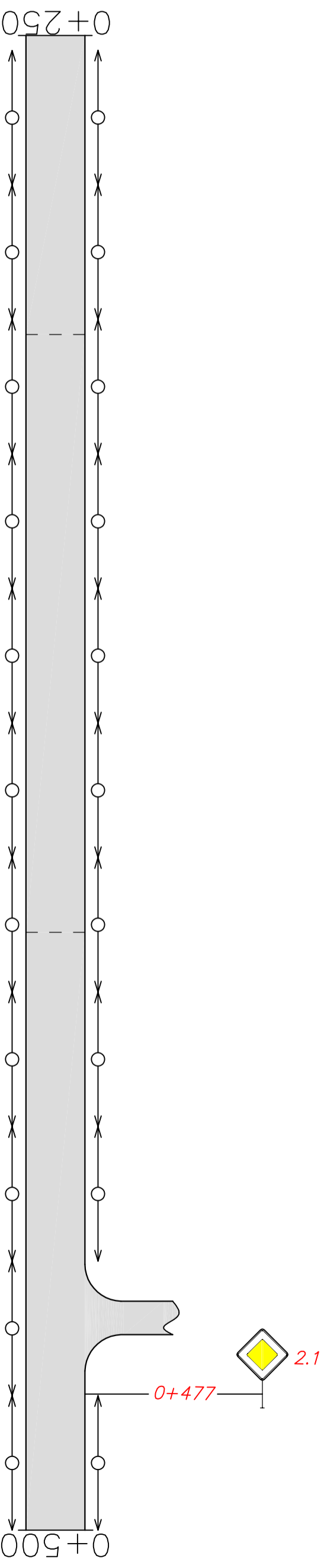
Элементы дороги в плане	Горизонтальная дорожная разметка слева		
	3-я от осевой	2-я от осевой	1-я от осевой



Горизонтальная дорожная разметка справа		
Осевая линия	1-я от осевой	2-я от осевой

с. Сморокурмашево ул. Сагобая
0+250 – км 0+500

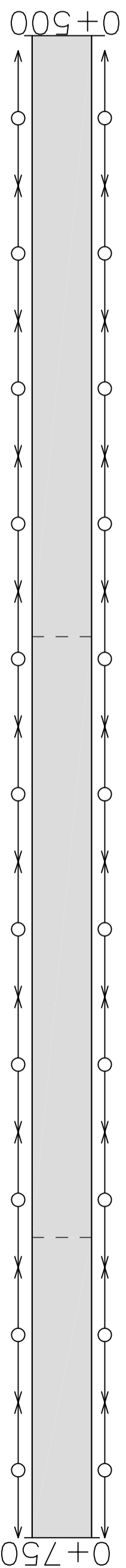
Элементы дороги в плане	Горизонтальная дорожная разметка слева		
	3-я от осевой		
	2-я от осевой		
	1-я от осевой		



Горизонтальная дорожная разметка справа	Осевая линия	
	1-я от осевой	
	2-я от осевой	

с. Старокурмашево ул. Сагобая
км 0+500 – км 0+750

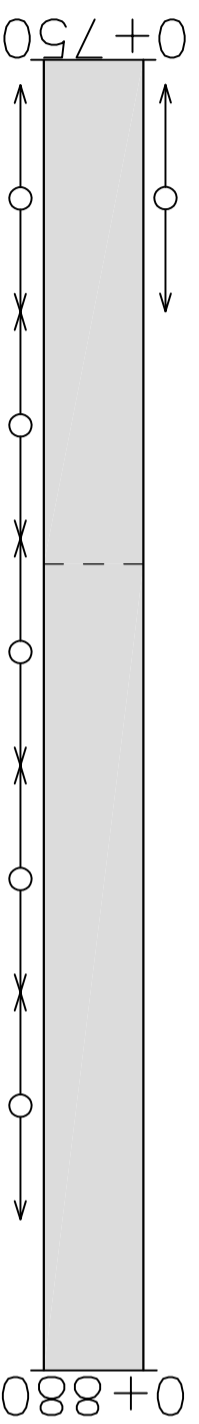
Элементы дороги в плане	Горизонтальная дорожная разметка слева		
	3-я от осевой		
	2-я от осевой		
	1-я от осевой		



Горизонтальная дорожная разметка справа	Горизонтальная дорожная разметка справа		
	Осевая линия		
	1-я от осевой		
	2-я от осевой		

с. Сморокурмашево ул. Сагобая
0+750 – км 0+880

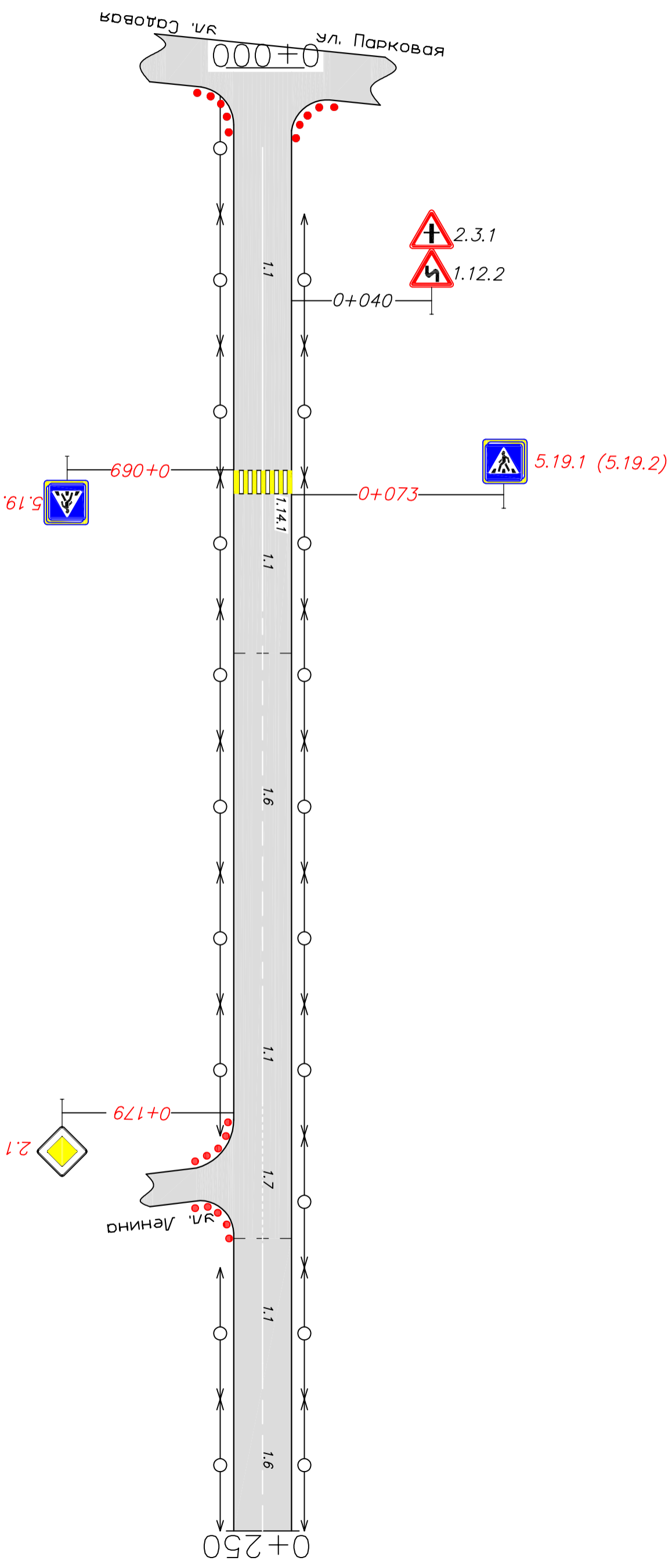
Горизонтальная дорожная разметка слева		
3-я от осевой		
2-я от осевой		
1-я от осевой		
Элементы дороги в плане	-----	



Горизонтальная дорожная разметка справа		
Осевая линия		
1-я от осевой		
2-я от осевой		

с. Старокурмашево ул. Комсомольская
 км 0+000 – км 0+250

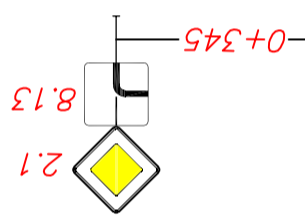
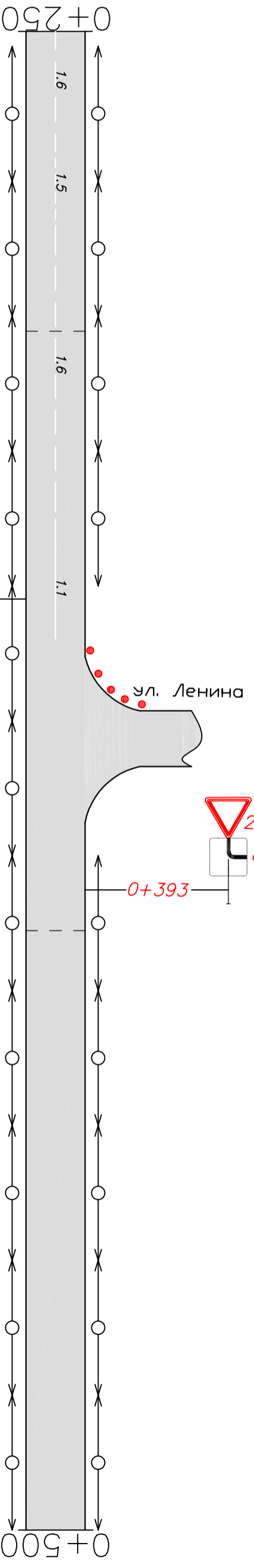
Элементы дороги в плане	Горизонтальная дорожная разметка слева		
	3-я от осевой	2-я от осевой	1-я от осевой



Горизонтальная дорожная разметка справа	
1-я от осевой	2-я от осевой
Осевая линия	
0+014-0+068	1.1
0+072-0+092	1.1
0+092-0+157	1.6
0+157-0+177	1.1
0+177-0+201	1.7
0+201-0+221	1.1
0+221-0+250	1.6

с. Старокурмашево ул. Комсомольская
0+250 – км 0+500

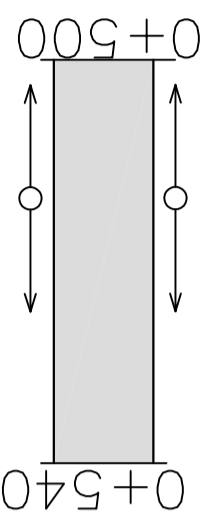
Элементы дороги в плане	Горизонтальная дорожная разметка слева		
	3-я от осевой		
	2-я от осевой		
	1-я от осевой		



Горизонтальная дорожная разметка справа	Осевая линия			
	1-я от осевой			
	2-я от осевой			

с. Старокурмашево ул. Комсомольская
км 0+500 – км 0+540

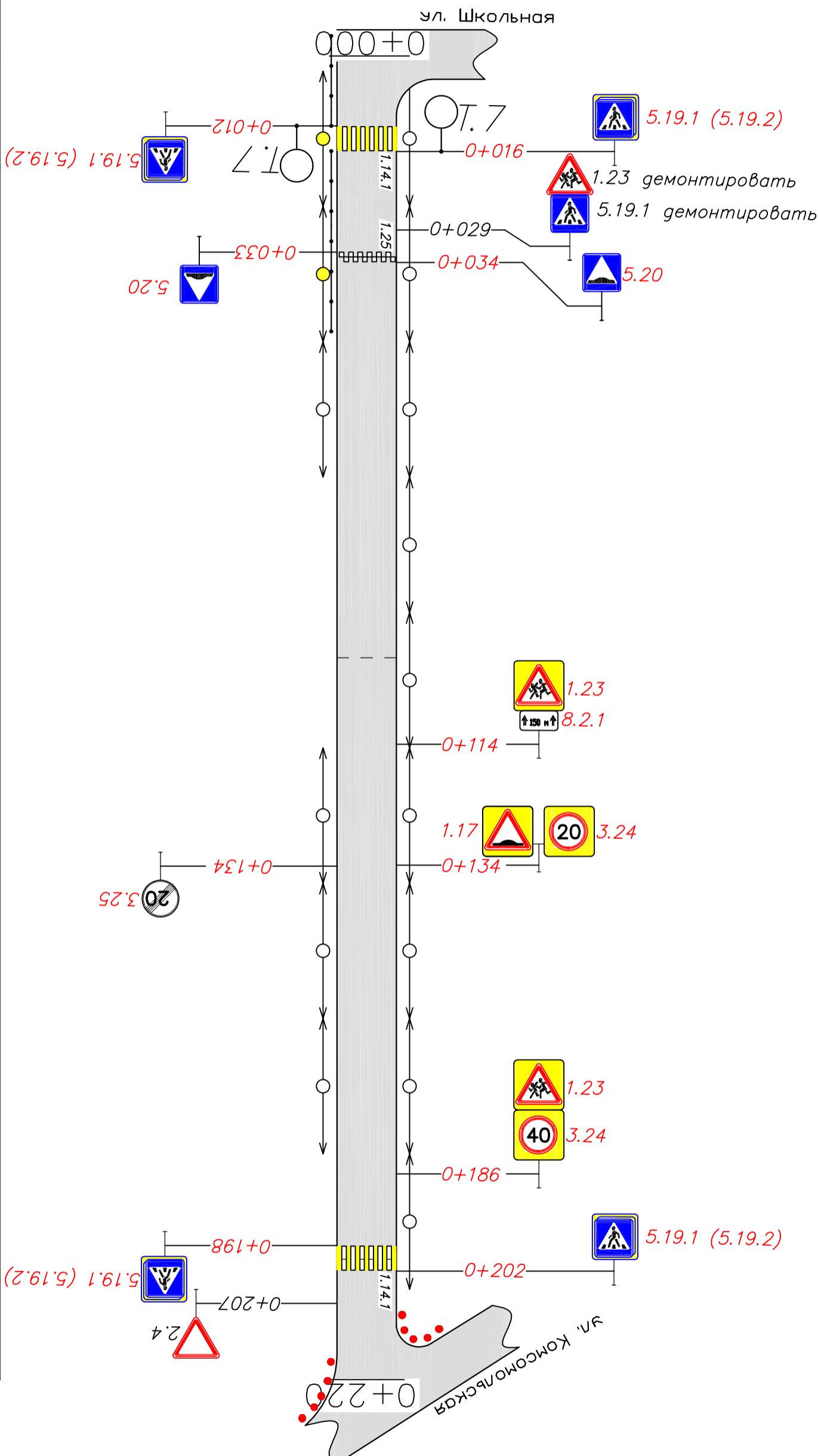
Элементы дороги в плане	Горизонтальная дорожная разметка слева		
	3-я от осевой		
	2-я от осевой		
	1-я от осевой		



Горизонтальная дорожная разметка справа	Горизонтальная дорожная разметка справа		
	Осевая линия		
	1-я от осевой		
	2-я от осевой		

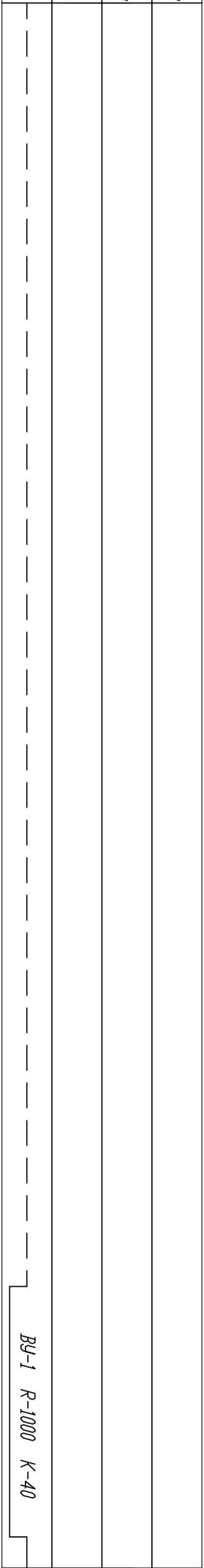
с. Сморокурмашево ул. Парковая
 км 0+000 – км 0+220

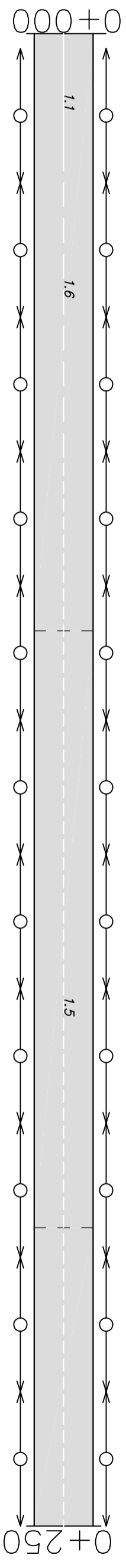
Элементы дороги в плане	Горизонтальная дорожная разметка слева		
	3-я от осевой		
	2-я от осевой		
	1-я от осевой		



Горизонтальная дорожная разметка справа	Осевая линия		
	3-я от осевой		
	2-я от осевой		
	1-я от осевой		

г. Новокурмашево ул. Центральная
км 0+000 – км 0+250

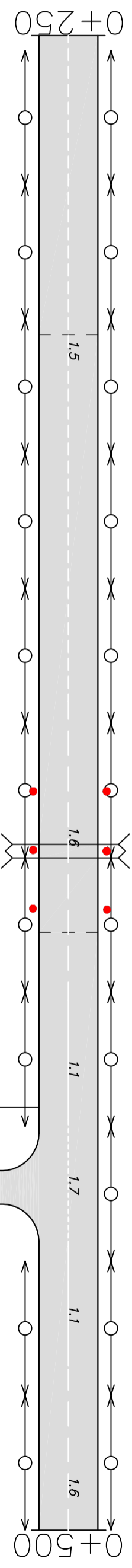
Горизонтальная дорожная разметка слева		
3-я от осевой		
2-я от осевой		
1-я от осевой		
Элементы дороги в плане		



Горизонтальная дорожная разметка справа			
Осевая линия	1.1 0+000-0+020	1.6 0+020-0+070	1.5 0+070-0+250
1-я от осевой			
2-я от осевой			

г. Новокурмашево ул. Центральная
0+250 – км 0+500

Горизонтальная дорожная разметка слева	3-я от осевой	
	2-я от осевой	
	1-я от осевой	
Элементы дороги в плане		

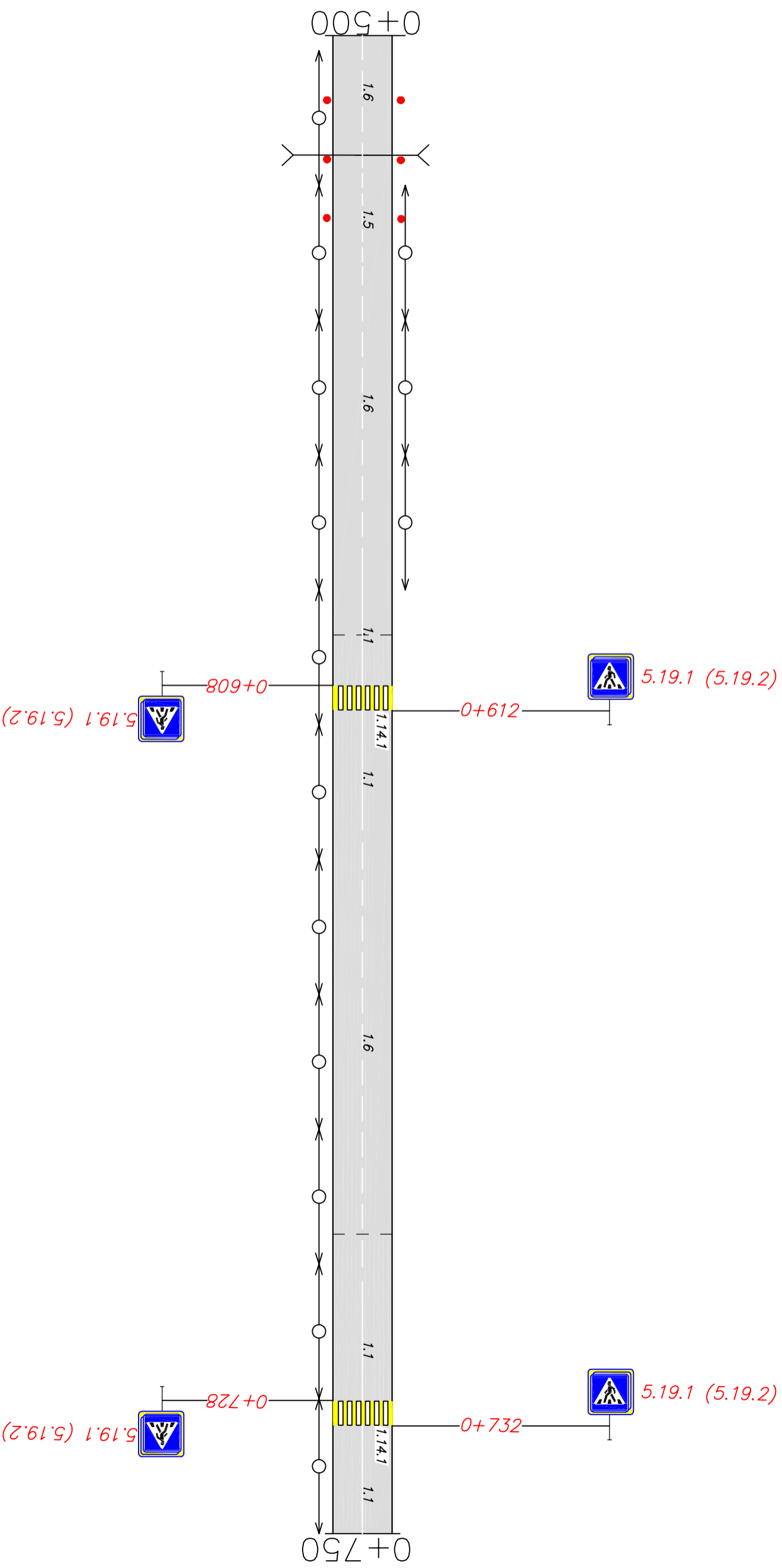


Горизонтальная дорожная разметка справа	Осевая линия	1.5	0+250-0+361	1.6	0+361-0+411	1.1	0+411-0+431	1.7	0+431-0+453	1.1	0+453-0+473	1.6	0+473-0+500
	1-я от осевой												
	2-я от осевой												

г. Новокурмашево ул. Центральная
км 0+500 – км 0+750

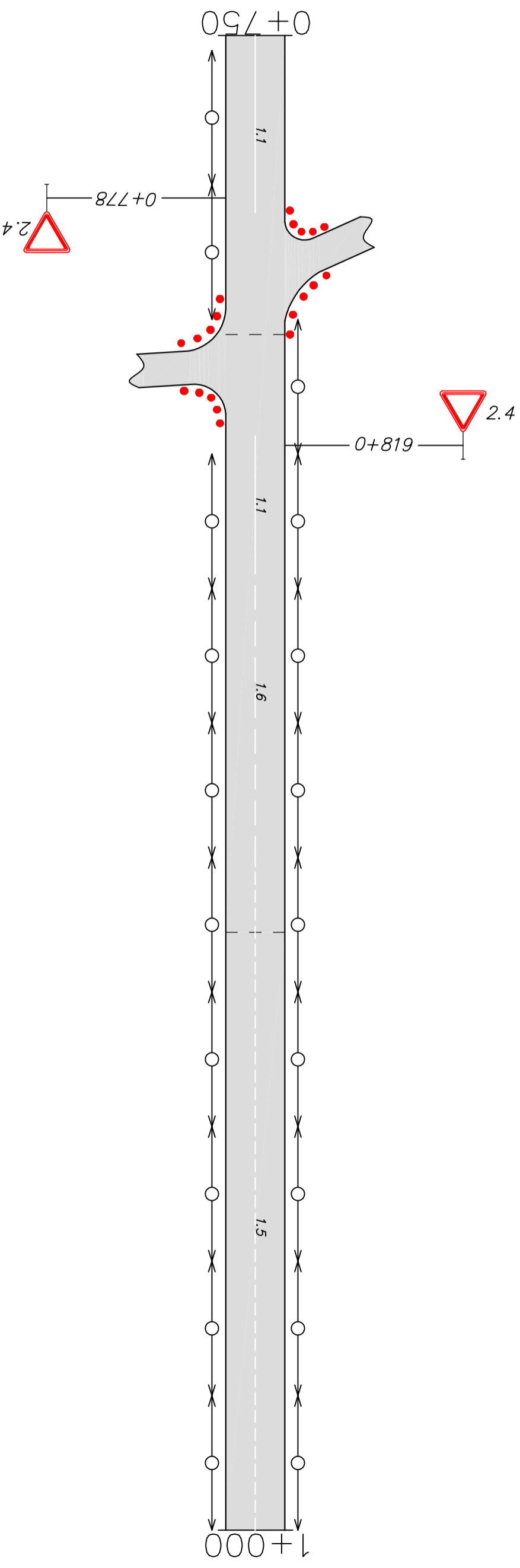
Горизонтальная дорожная разметка слева	
3-я от осевой	
2-я от осевой	
1-я от осевой	
Элементы дороги в плане	

Горизонтальная дорожная разметка справа																
Осевая линия	1,6	0+500-0+523	1,5	0+523-0+539	1,6	0+539-0+589	1,1	0+589-0+609	1,1	0+613-0+633	1,6	0+633-0+709	1,1	0+709-0+729	1,1	0+733-0+750
1-я от осевой																
2-я от осевой																



г. Новокурмашево ул. Центральная
0+750 – км 1+000

Горизонтальная дорожная разметка слева	
3-я от осевой	
2-я от осевой	
1-я от осевой	
Элементы дороги в плане	<div style="display: flex; align-items: center; gap: 20px;"> ву-3 R-800 K-70 </div>

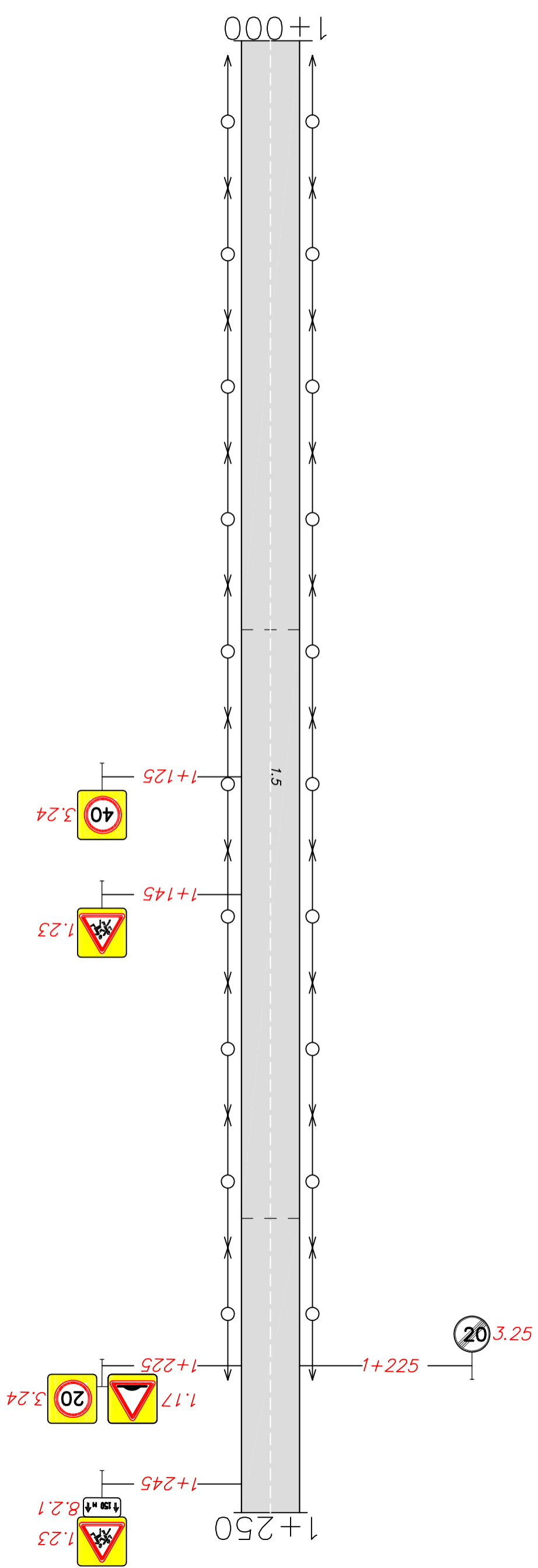


Горизонтальная дорожная разметка справа				
Осевая линия	1.1 0+750-0+780	1.1 0+817-0+837	1.6 0+837-0+887	1.5 0+887-1+000
1-я от осевой				
2-я от осевой				

г. Новокурмашево ул. Центральная
 км 1+000 – км 1+250

Элементы дороги в плане	Горизонтальная дорожная разметка слева		
	3-я от осевой		
	2-я от осевой		
	1-я от осевой		

ВУ-4 R-600 K-60

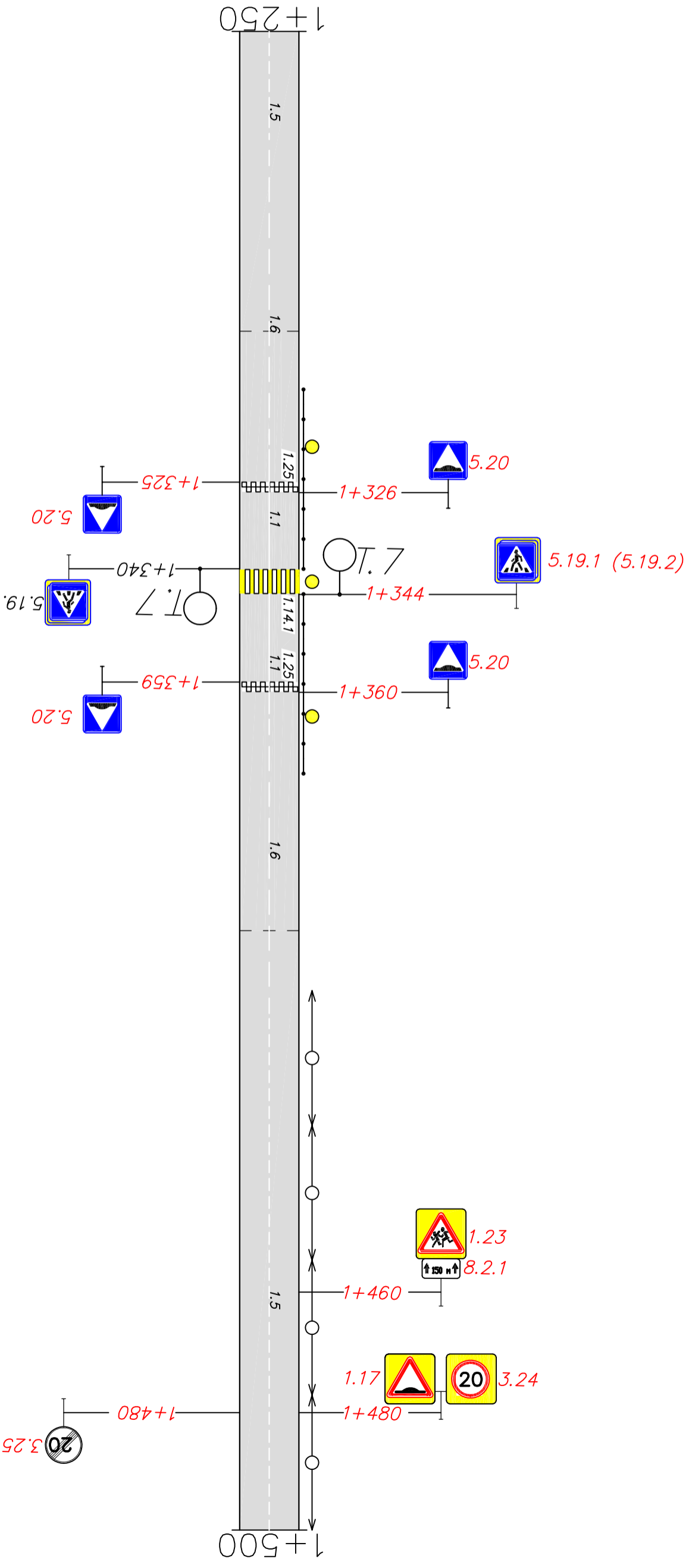


Горизонтальная дорожная разметка справа	Осевая линия		
	1-я от осевой		
	2-я от осевой		

1.5
1+000-1+250

г. Новокурмашево ул. Центральная
1+250 – км 1+500

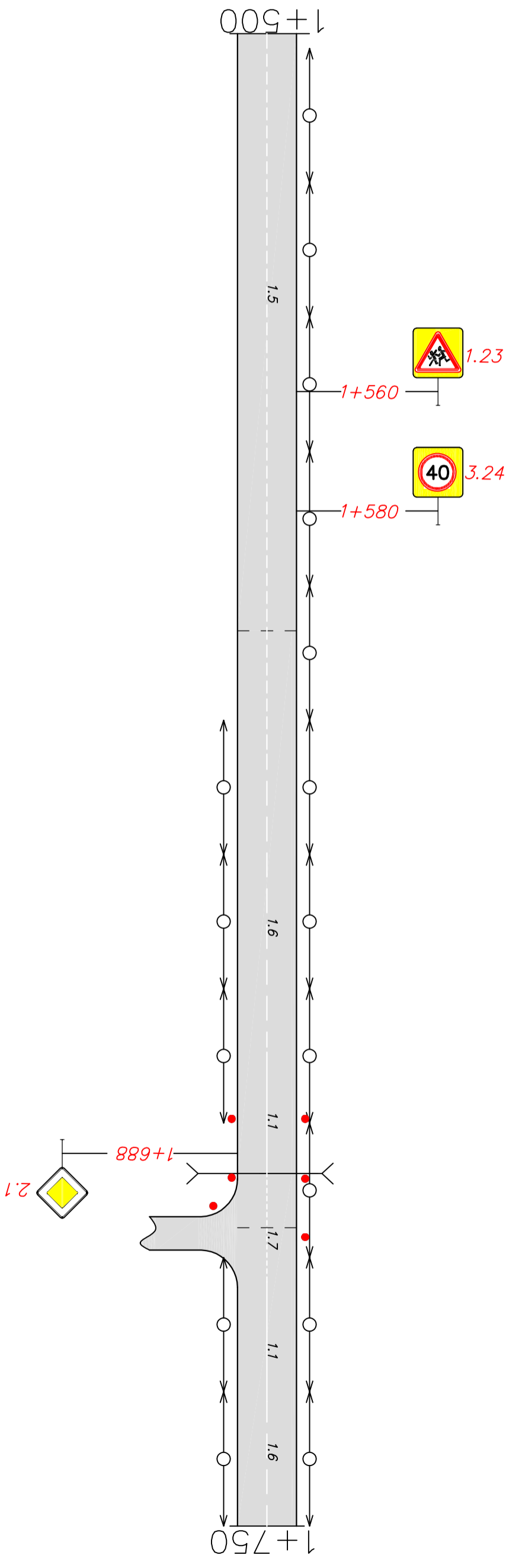
Горизонтальная дорожная разметка СЛЕВА		
3-я от осевой		
2-я от осевой		
1-я от осевой		
Элементы дороги в плане		



Горизонтальная дорожная разметка СПРАВА		
Осевая линия	1.5	1+250-1+269
1-я от осевой	1.6	1+269-1+319
2-я от осевой	1.1	1+319-1+339
	1.1	1+343-1+363
	1.6	1+363-1+413
	1.5	1+413-1+500

г. Новокурмашево ул. Центральная
 км 1+500 – км 1+750

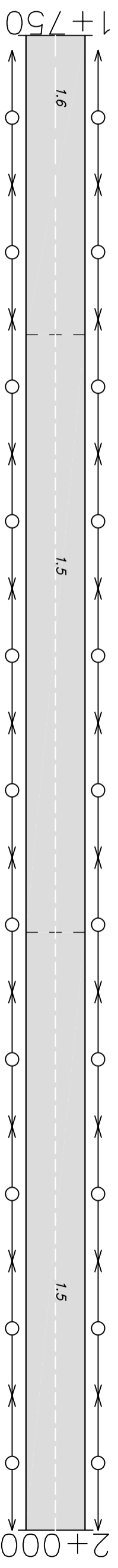
Горизонтальная дорожная разметка слева	
3-я от осевой	
2-я от осевой	
1-я от осевой	
Элементы дороги в плане	ВУ-5 R-1200 K-150



Горизонтальная дорожная разметка справа						
Осевая линия	1.5 1+500-1+620	1.6 1+620-1+670	1.1 1+670-1+690	1.7 1+690-1+709	1.1 1+709-1+729	1.6 1+729-1+750
1-я от осевой						
2-я от осевой						

г. Новокурмашево ул. Центральная
1+750 – км 2+000

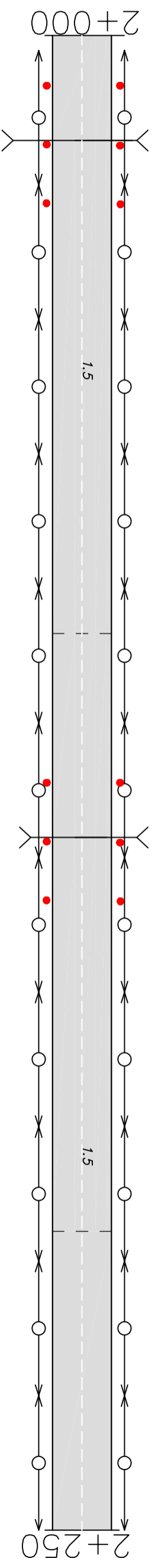
Горизонтальная дорожная разметка слева	
3-я от осевой	
2-я от осевой	
1-я от осевой	
Элементы дороги в плане	-----



Горизонтальная дорожная разметка справа	
Осевая линия	16 1+750-1+779
1-я от осевой	15 1+779-2+000
2-я от осевой	

г. Новокурмашево ул. Центральная
км 2+000 – км 2+250

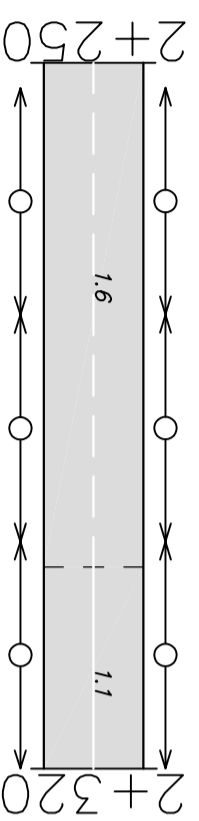
Горизонтальная дорожная разметка слева		
3-я от осевой		
2-я от осевой		
1-я от осевой		
Элементы дороги в плане	-----	



Горизонтальная дорожная разметка справа		
Осевая линия	1.5	
1-я от осевой	2+000-2+250	
2-я от осевой		

г. Новокурмашево ул. Центральная
2+250 – км 2+320

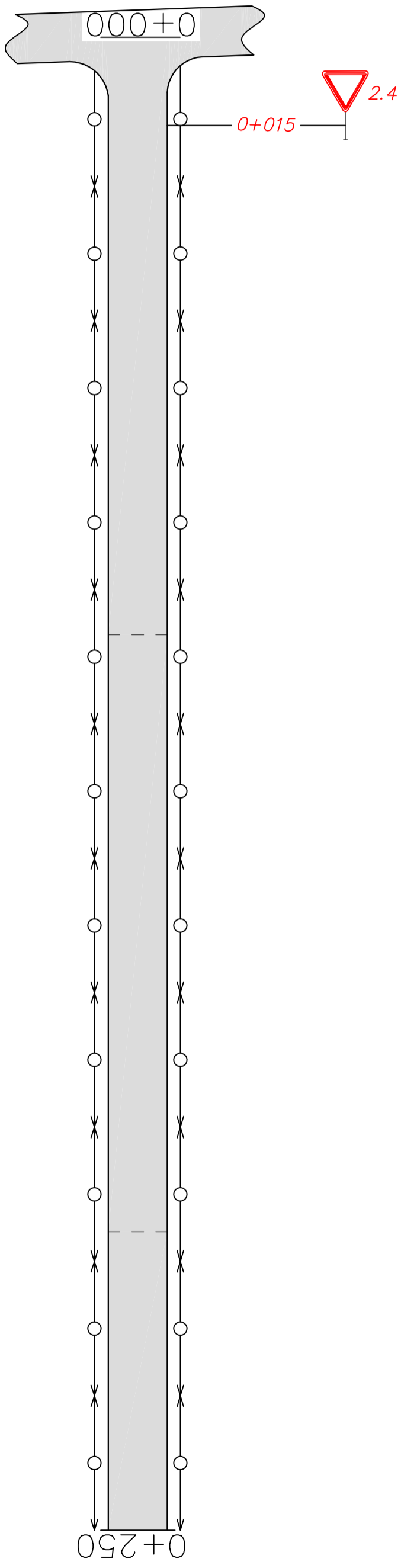
Горизонтальная дорожная разметка слева		
3-я от осевой		
2-я от осевой		
1-я от осевой		
Элементы дороги в плане	-----	



Горизонтальная дорожная разметка справа		
Осевая линия	1.6	1.1
1-я от осевой	1+250-1+300	
2-я от осевой	1+300-1+320	

г. Новокурмашево ул. Озерная
 км 0+000 – км 0+250

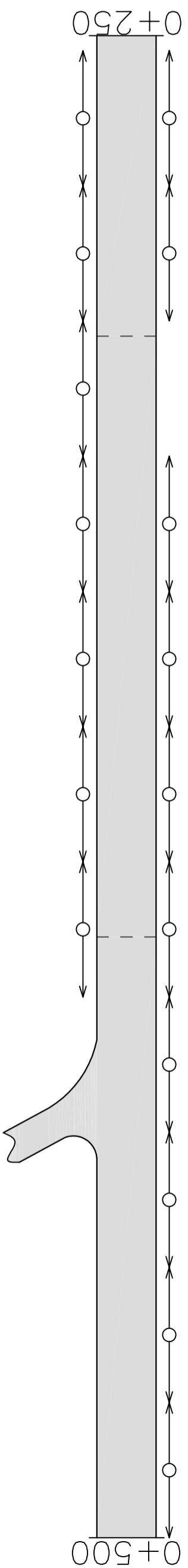
Элементы дороги в плане	Горизонтальная дорожная разметка слева		
	3-я от осевой	2-я от осевой	1-я от осевой



Горизонтальная дорожная разметка справа	Горизонтальная дорожная разметка справа		
	Осевая линия	1-я от осевой	2-я от осевой

г. Новокурмашево ул. Озерная
0+250 – км 0+500

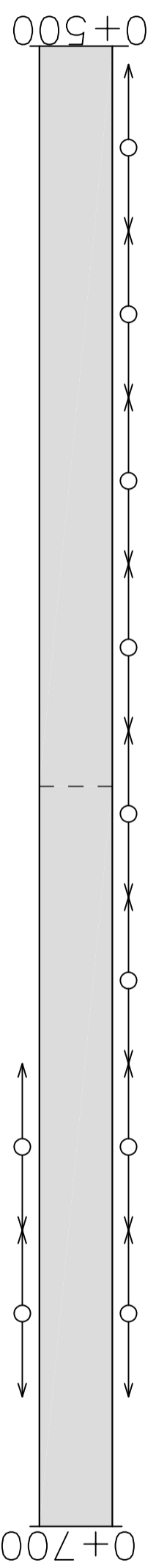
Горизонтальная дорожная разметка слева	
3-я от осевой	
2-я от осевой	
1-я от осевой	
Элементы дороги в плане	



Горизонтальная дорожная разметка справа	
Осевая линия	
1-я от осевой	
2-я от осевой	

г. Новокурмашево ул. Озерная
 км 0+500 – км 0+700

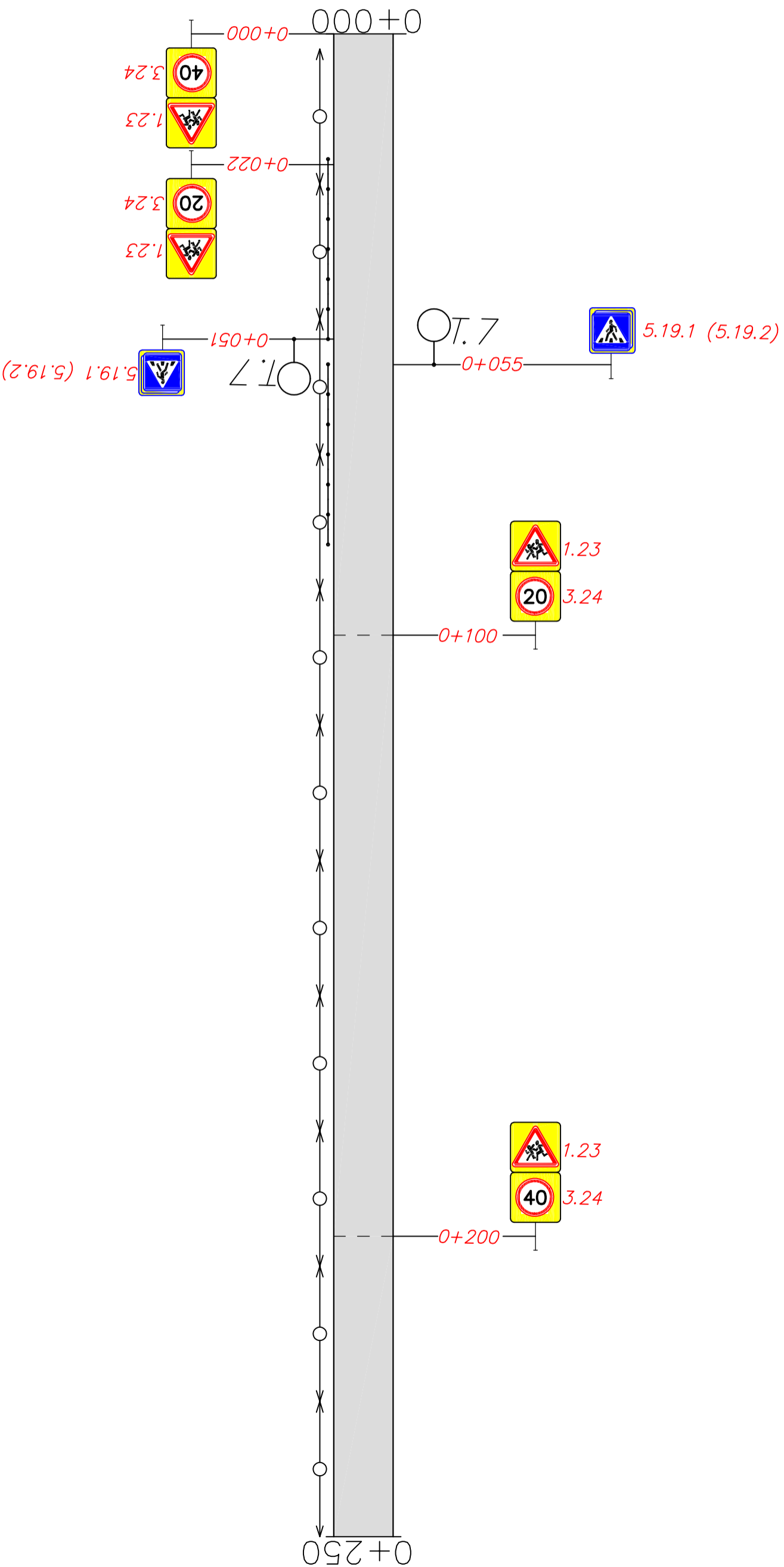
Горизонтальная дорожная разметка слева			
3-я от осевой			
2-я от осевой			
1-я от осевой			
Элементы дороги в плане	-----		



Горизонтальная дорожная разметка справа			
Осевая линия			
1-я от осевой			
2-я от осевой			

г. Новокурмышево ул. Молодежная
 км 0+000 – км 0+250

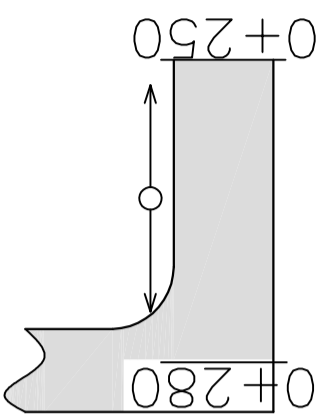
Элементы дороги в плане	Горизонтальная дорожная разметка слева		
	3-я от осевой	2-я от осевой	1-я от осевой



Горизонтальная дорожная разметка справа	Осевая линия		
	2-я от осевой	1-я от осевой	

г. Новокурмашево ул. Молодежная
0+250 – км 0+280

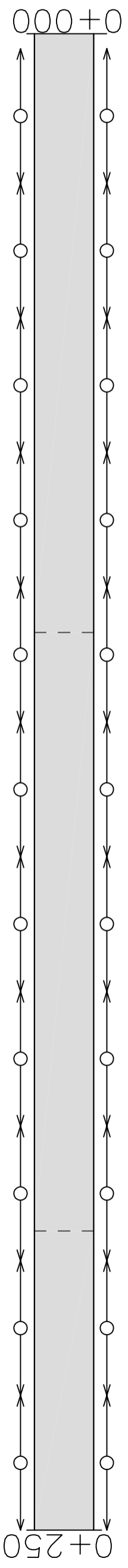
Элементы дороги в плане	Горизонтальная дорожная разметка слева		
	3-я от осевой		
	2-я от осевой		
	1-я от осевой		



Горизонтальная дорожная разметка справа	Горизонтальная дорожная разметка справа		
	Осевая линия		
	1-я от осевой		
	2-я от осевой		

г. Ибрагимово ул. Лесная
км 0+000 – км 0+250

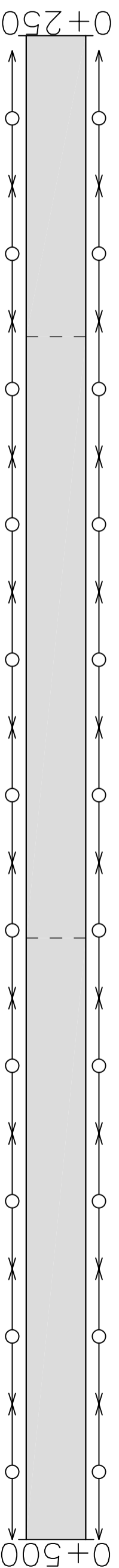
Элементы дороги в плане	Горизонтальная дорожная разметка слева		
	3-я от осевой		
	2-я от осевой		
	1-я от осевой		



Горизонтальная дорожная разметка справа	Горизонтальная дорожная разметка справа		
	Осевая линия		
	1-я от осевой		
2-я от осевой			

г. Ибрагимово ул. Лесная
0+250 – км 0+500

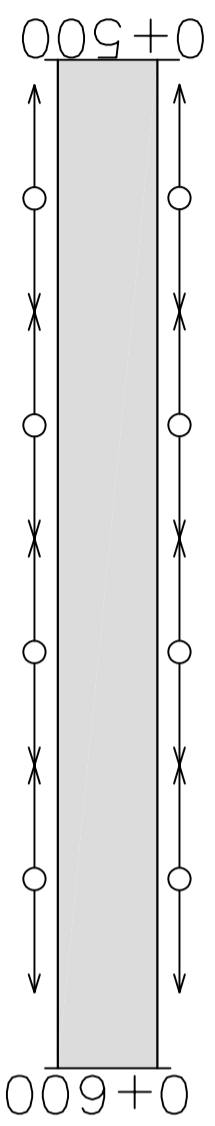
Элементы дороги в плане	Горизонтальная дорожная разметка слева		
	3-я от осевой		
	2-я от осевой		
	1-я от осевой		



Горизонтальная дорожная разметка справа	Осевая линия	
	1-я от осевой	
	2-я от осевой	

г. Ибрагимово ул. Лесная
км 0+500 – км 0+600

Горизонтальная дорожная разметка слева		
3-я от осевой		
2-я от осевой		
1-я от осевой		
Элементы дороги в плане	-----	

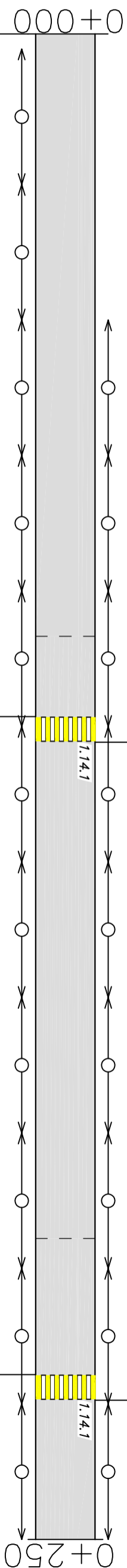


Горизонтальная дорожная разметка справа		
Осевая линия		
1-я от осевой		
2-я от осевой		

г. Бейкеево ул. Центральная
км 0+000 – км 0+250

Элементы дороги в плане	Горизонтальная дорожная разметка слева		
	3-я от осевой		
	2-я от осевой		
	1-я от осевой		

ВУ-1 R-800 K-60



5.23.1 (5.24.1)

BAJKAY
BEJKEEBO

5.19.1 (5.19.2)



5.19.1 (5.19.2)



5.19.1 (5.19.2)



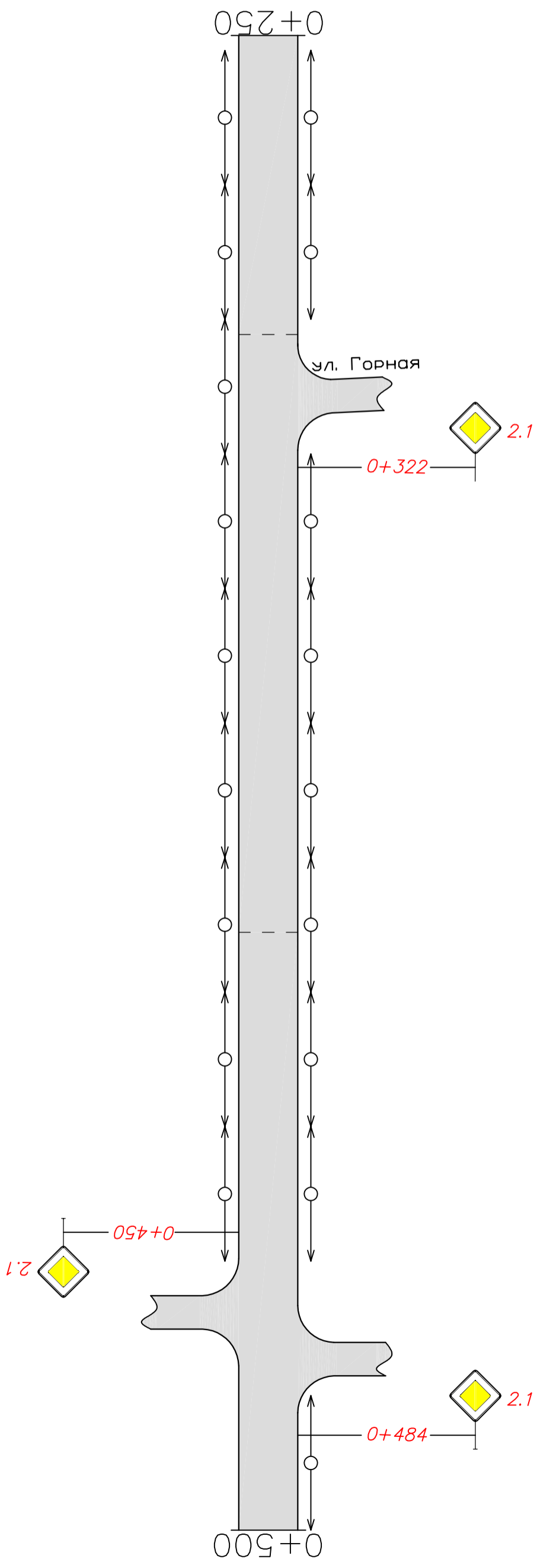
5.19.1 (5.19.2)



Горизонтальная дорожная разметка справа		
Осевая линия		
1-я от осевой		
2-я от осевой		

г. Бейкеево ул. Центральная
0+250 – км 0+500

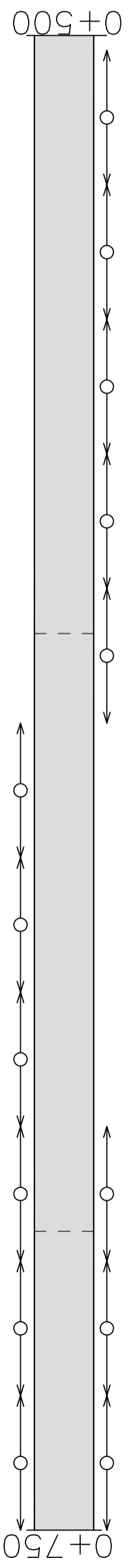
Элементы дороги в плане	Горизонтальная дорожная разметка слева		
	3-я от осевой		
	2-я от осевой		
	1-я от осевой		



Горизонтальная дорожная разметка справа	Осевая линия	
	1-я от осевой	
	2-я от осевой	

г. Бейкеево ул. Центральная
км 0+500 – км 0+750

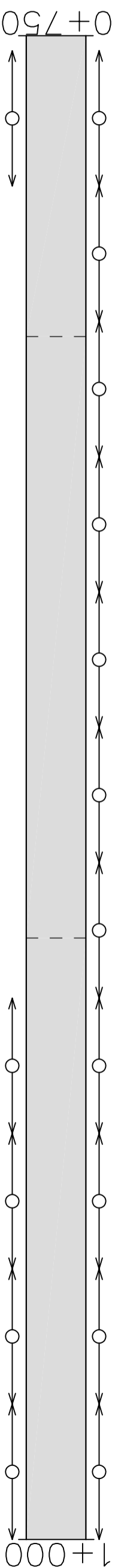
Элементы дороги в плане	Горизонтальная дорожная разметка слева		
	3-я от осевой		
	2-я от осевой		
	1-я от осевой		



Элементы дороги в плане	Горизонтальная дорожная разметка справа		
	Осевая линия		
	1-я от осевой		
	2-я от осевой		

г. Бейкеево ул. Центральная
0+750 – км 1+000

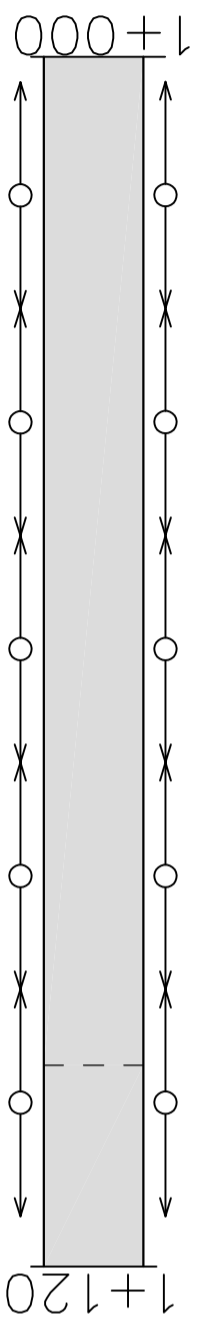
Горизонтальная дорожная разметка слева		
3-я от осевой		
2-я от осевой		
1-я от осевой		
Элементы дороги в плане	ВУ-2	К-320



Горизонтальная дорожная разметка справа		
Осевая линия		
1-я от осевой		
2-я от осевой		

г. Бейкеево ул. Центральная
 км 1+000 – км 1+120

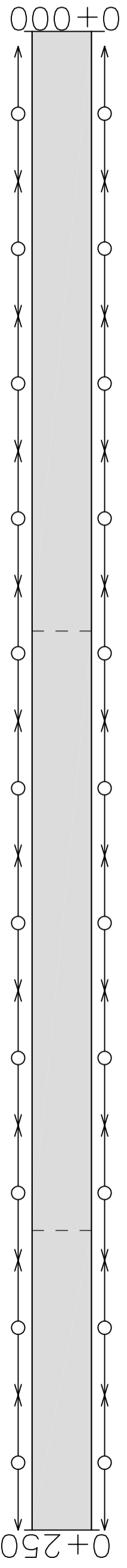
Горизонтальная дорожная разметка слева		
3-я от осевой		
2-я от осевой		
1-я от осевой		
Элементы дороги в плане	-----	



Горизонтальная дорожная разметка справа		
Осевая линия		
1-я от осевой		
2-я от осевой		

г. Бейкеево ул. Школьная
 км 0+000 – км 0+250

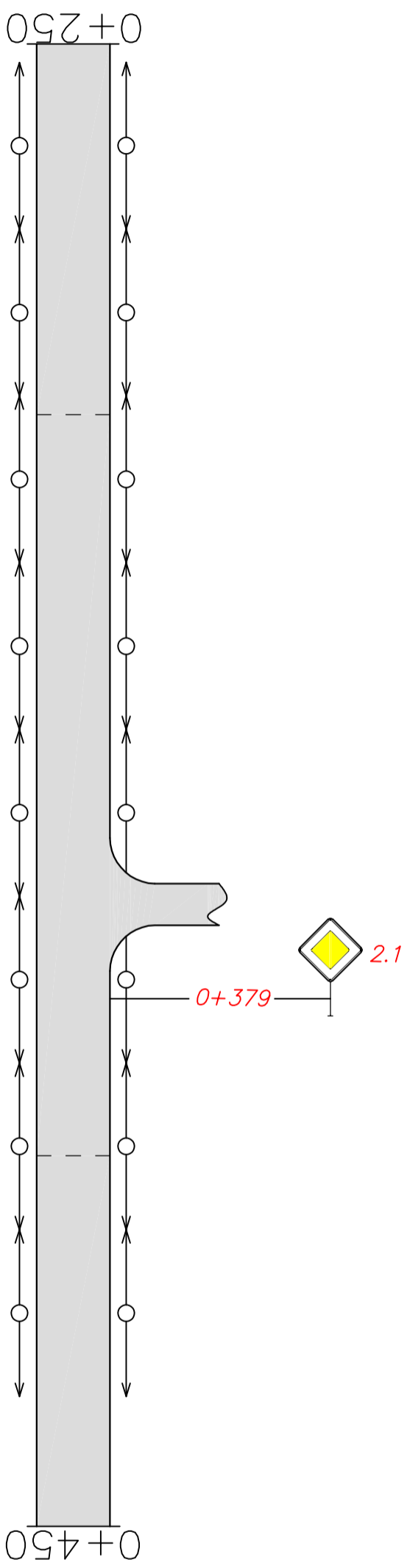
Элементы дороги в плане	Горизонтальная дорожная разметка слева		
	3-я от осевой		
	2-я от осевой		
	1-я от осевой		



Горизонтальная дорожная разметка справа	Горизонтальная дорожная разметка справа		
	Осевая линия		
	1-я от осевой		
2-я от осевой			

г. Бейкеево ул. Школьная
0+250 – км 0+450

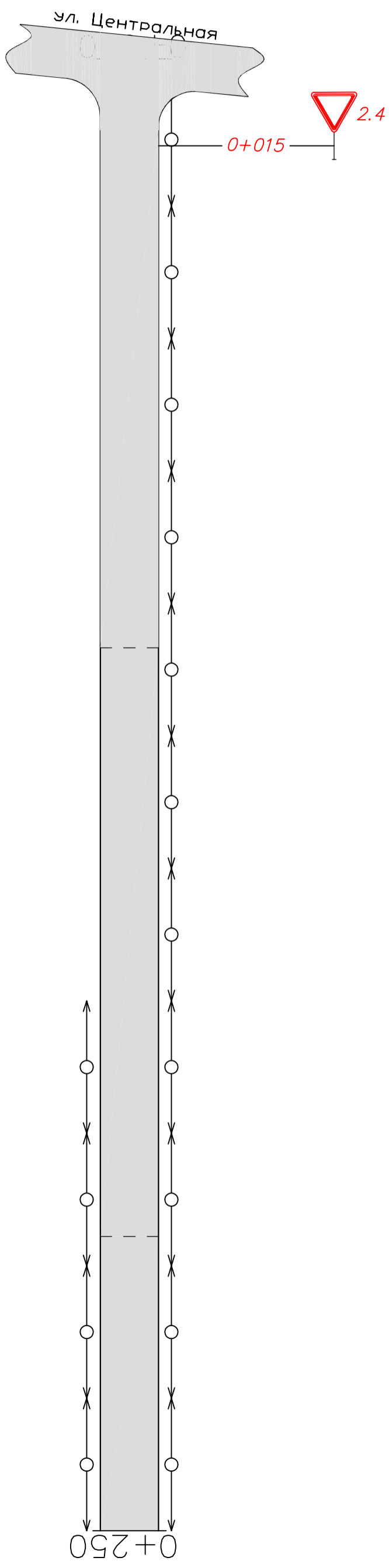
Горизонтальная дорожная разметка слева		
3-я от осевой		
2-я от осевой		
1-я от осевой		
Элементы дороги в плане	-----	



Горизонтальная дорожная разметка справа		
Осевая линия		
1-я от осевой		
2-я от осевой		

г. Бейкеево ул. Горная
км 0+000 – км 0+250

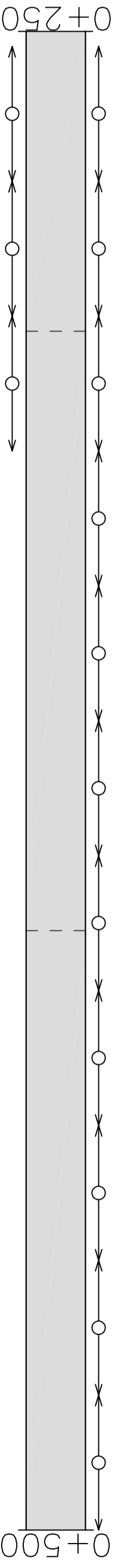
Элементы дороги в плане	Горизонтальная дорожная разметка слева		
	3-я от осевой	2-я от осевой	1-я от осевой



Горизонтальная дорожная разметка справа	Горизонтальная дорожная разметка справа		
	Осевая линия	1-я от осевой	2-я от осевой

г. Бейкеево ул. Горная
 0+250 – км 0+500

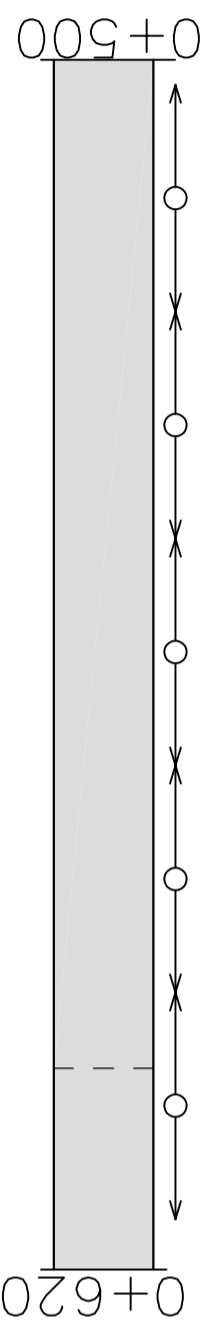
Горизонтальная дорожная разметка слева		
3-я от осевой		
2-я от осевой		
1-я от осевой		
Элементы дороги в плане		



Горизонтальная дорожная разметка справа		
Осевая линия		
1-я от осевой		
2-я от осевой		

г. Бейкеево ул. Горная
км 0+500 – км 0+620

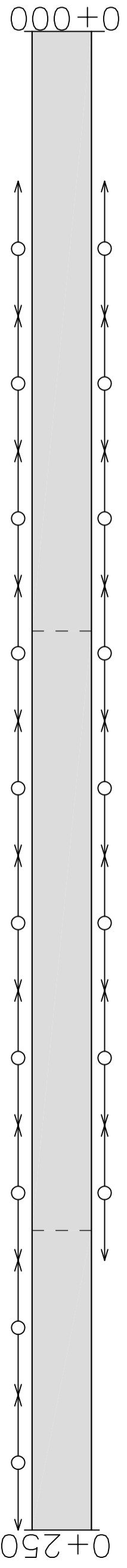
Горизонтальная дорожная разметка слева		
3-я от осевой		
2-я от осевой		
1-я от осевой		
Элементы дороги в плане	-----	



Горизонтальная дорожная разметка справа		
Осевая линия		
1-я от осевой		
2-я от осевой		

г. Суюльтун ул. Школьная
 км 0+000 – км 0+250

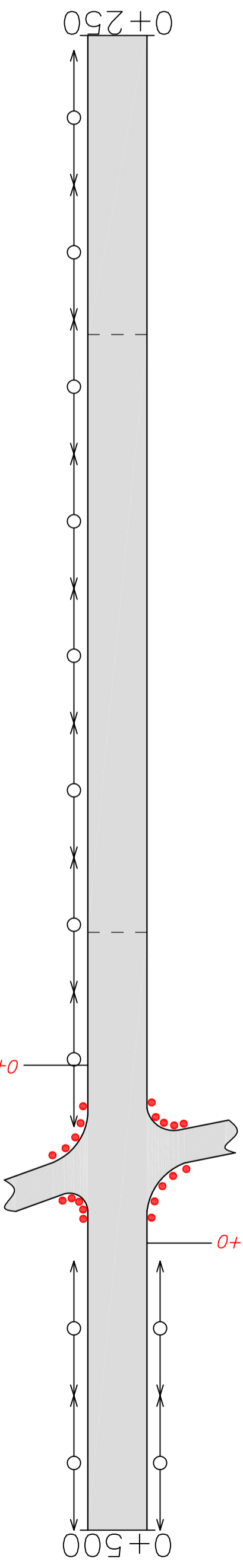
Элементы дороги в плане	Горизонтальная дорожная разметка слева		
	3-я от осевой		
	2-я от осевой		
	1-я от осевой		



Горизонтальная дорожная разметка справа	Горизонтальная дорожная разметка слева		
	Осевая линия		
	1-я от осевой		

г. Суюльмюн ул. Школьная
0+250 – км 0+500

Элементы дороги в плане	Горизонтальная дорожная разметка слева		
	3-я от осевой		
	2-я от осевой		
	1-я от осевой		



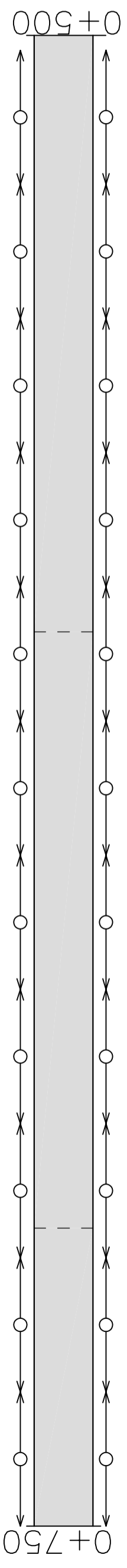
0+422
2.4

0+452
2.4

Горизонтальная дорожная разметка справа	Горизонтальная дорожная разметка справа		
	Осевая линия		
	1-я от осевой		
	2-я от осевой		

г. Сьюльтун ул. Школьная
км 0+500 – км 0+750

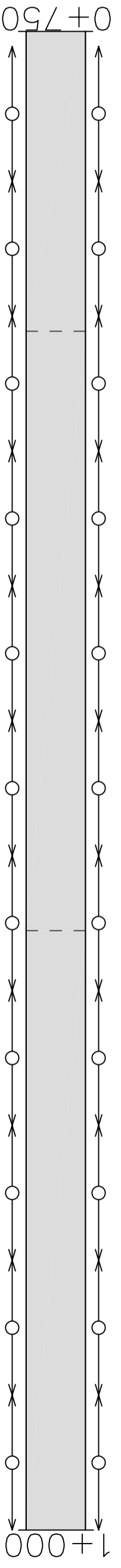
Элементы дороги в плане	Горизонтальная дорожная разметка слева		
	3-я от осевой		
	2-я от осевой		
	1-я от осевой		



Горизонтальная дорожная разметка справа	Горизонтальная дорожная разметка справа		
	Осевая линия		
	1-я от осевой		
2-я от осевой			

г. Сяльмянон ул. Школьная
0+750 – км 1+000

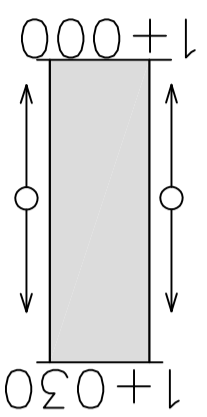
Элементы дороги в плане	Горизонтальная дорожная разметка слева		
	3-я от осевой		
	2-я от осевой		
	1-я от осевой		



Горизонтальная дорожная разметка справа	Горизонтальная дорожная разметка справа		
	Осевая линия		
	1-я от осевой		
2-я от осевой			

г. Сюльмюн ул. Школьная
км 1+000 – км 1+030

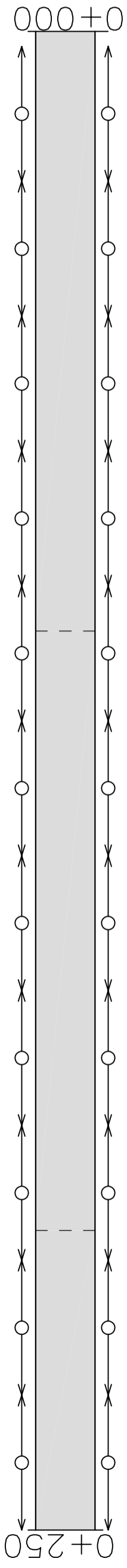
Элементы дороги в плане	Горизонтальная дорожная разметка слева		
	3-я от осевой		
	2-я от осевой		
	1-я от осевой		



Горизонтальная дорожная разметка справа	Горизонтальная дорожная разметка справа		
	Осевая линия		
	1-я от осевой		
	2-я от осевой		

г. Сяльмян ул. Мура
км 0+000 – км 0+250

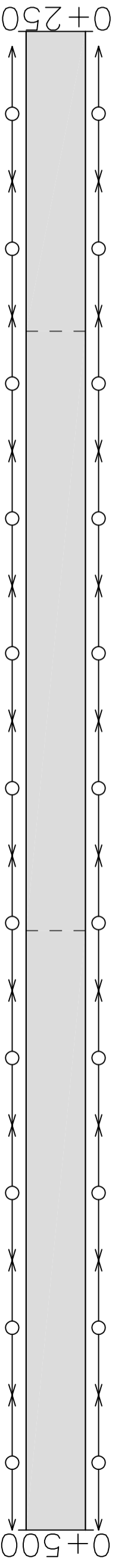
Горизонтальная дорожная разметка слева		
3-я от осевой		
2-я от осевой		
1-я от осевой		
Элементы дороги в плане	-----	



Горизонтальная дорожная разметка справа		
Осевая линия		
1-я от осевой		
2-я от осевой		

г. Сьюльмюн ул. Мура
0+250 – км 0+500

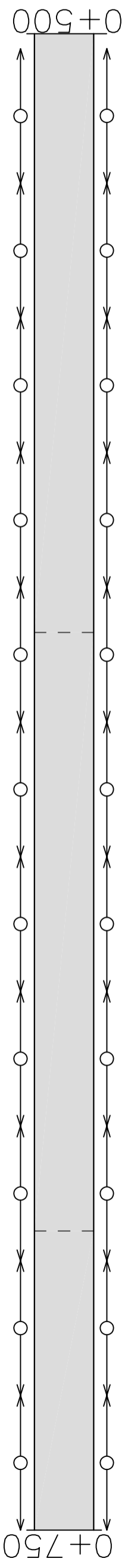
Элементы дороги в плане	Горизонтальная дорожная разметка слева		
	3-я от осевой		
	2-я от осевой		
	1-я от осевой		



Горизонтальная дорожная разметка справа	Горизонтальная дорожная разметка справа		
	Осевая линия		
	1-я от осевой		
2-я от осевой			

г. Сьюльмюн ул. Мура
км 0+500 – км 0+750

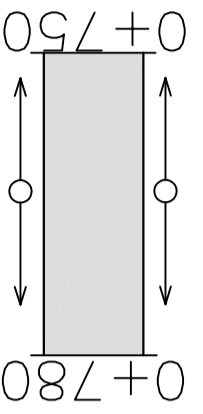
Горизонтальная дорожная разметка слева		
3-я от осевой		
2-я от осевой		
1-я от осевой		
Элементы дороги в плане	-----	



Горизонтальная дорожная разметка справа		
Осевая линия		
1-я от осевой		
2-я от осевой		

г. Сюзьмюн ул. Мура
0+750 – км 0+780

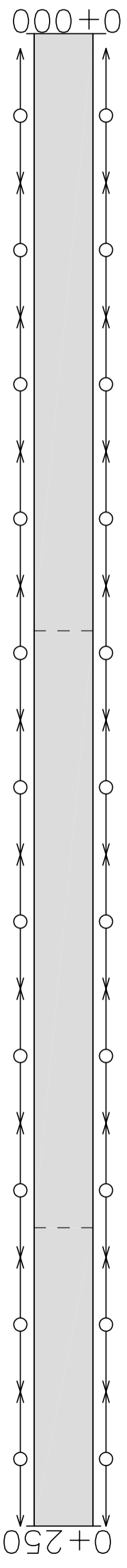
Горизонтальная дорожная разметка слева		
3-я от осевой		
2-я от осевой		
1-я от осевой		
Элементы дороги в плане	ВУ-1 R-600 K-50	



Горизонтальная дорожная разметка справа		
Осевая линия		
1-я от осевой		
2-я от осевой		

г. Кугушлыбашево ул. Рогникобая
1 участок км 0+000 – км 0+250

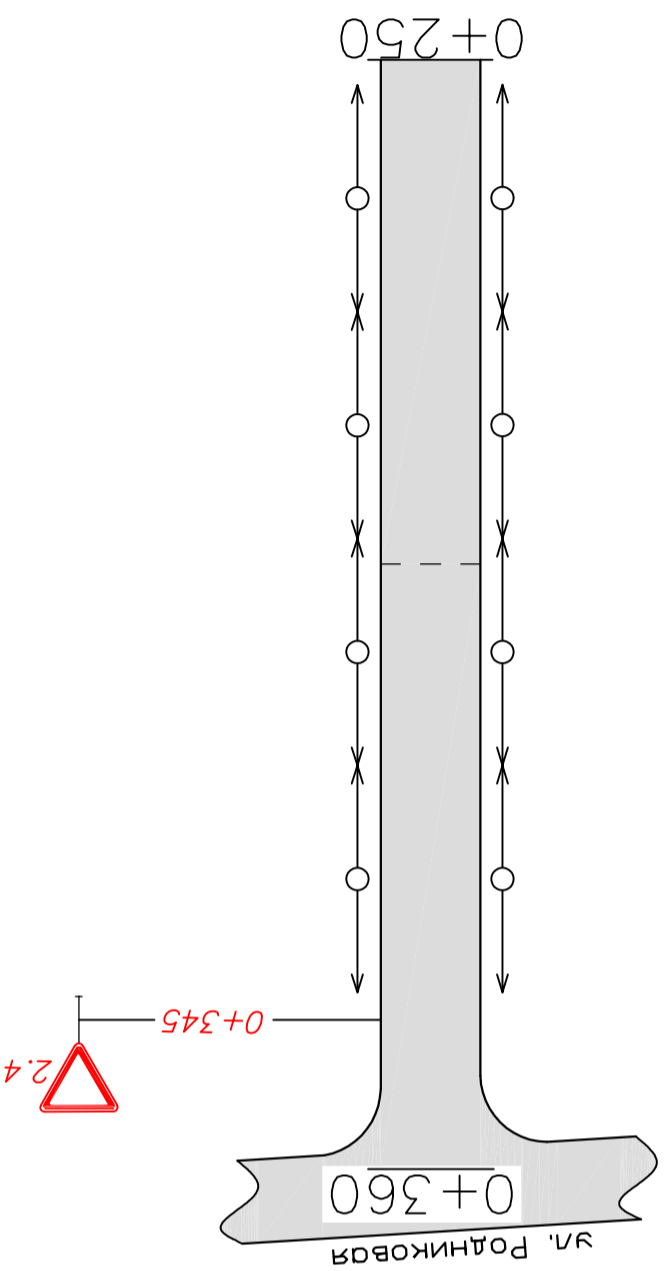
Элементы дороги в плане	Горизонтальная дорожная разметка слева		
	3-я от осевой		
	2-я от осевой		
	1-я от осевой		



Горизонтальная дорожная разметка справа	Горизонтальная дорожная разметка справа	
	Осевая линия	
	1-я от осевой	

г. Кугушгибашево ул. Рогникова
1 участок 0+250 – км 0+360

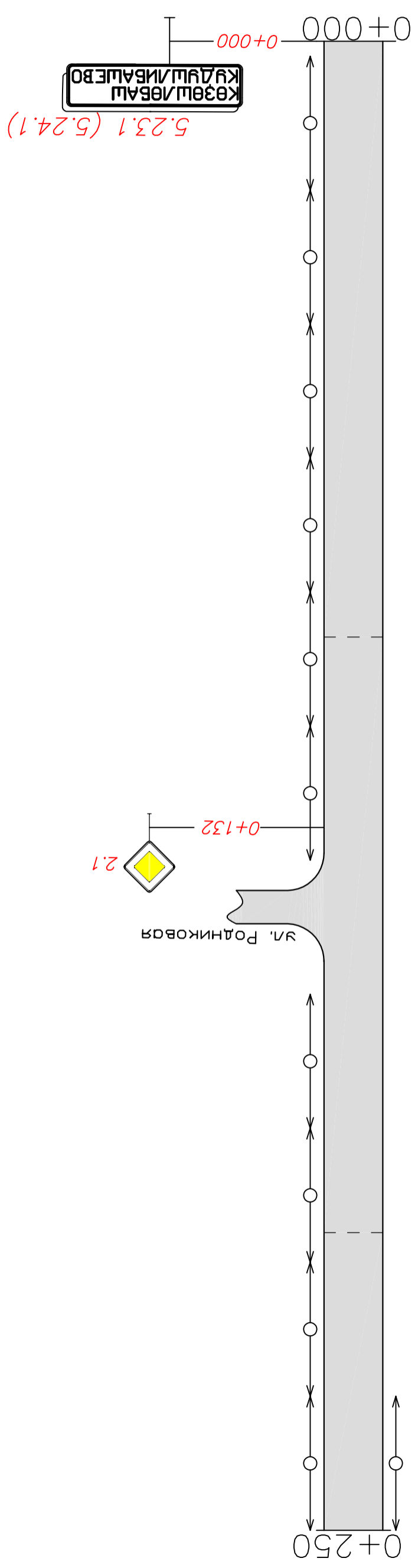
Элементы дороги в плане	Горизонтальная дорожная разметка слева		
	3-я от осевой		
	2-я от осевой		
	1-я от осевой		



Горизонтальная дорожная разметка справа	Горизонтальная дорожная разметка слева		
	Осевая линия		
	1-я от осевой		
	2-я от осевой		

г. Кугушлибашево ул. Рогникобая
2 участок км 0+000 – км 0+250

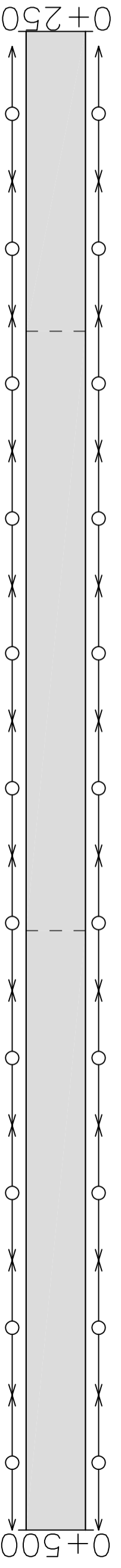
Элементы дороги в плане	Горизонтальная дорожная разметка слева		
	3-я от осевой		
	2-я от осевой		
	1-я от осевой		
Бу-1	R-1000	K-90	
Бу-2	R-600	K-120	



Горизонтальная дорожная разметка справа	Осевая линия		
	1-я от осевой		
	2-я от осевой		

г. Кугушгибашево ул. Рогникобая
 2 участок 0+250 – км 0+500

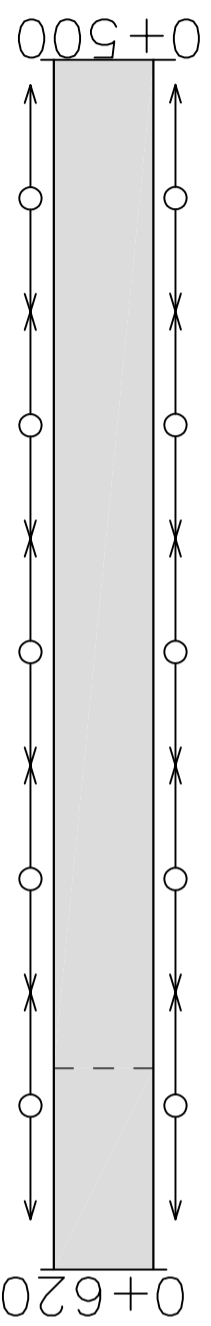
Элементы дороги в плане	Горизонтальная дорожная разметка слева		
	3-я от осевой		
	2-я от осевой		
	1-я от осевой		



Горизонтальная дорожная разметка справа	Горизонтальная дорожная разметка справа		
	Осевая линия		
	1-я от осевой		
	2-я от осевой		

г. Кугушгибашево ул. Рогникобая
 2 участок км 0+500 – км 0+620

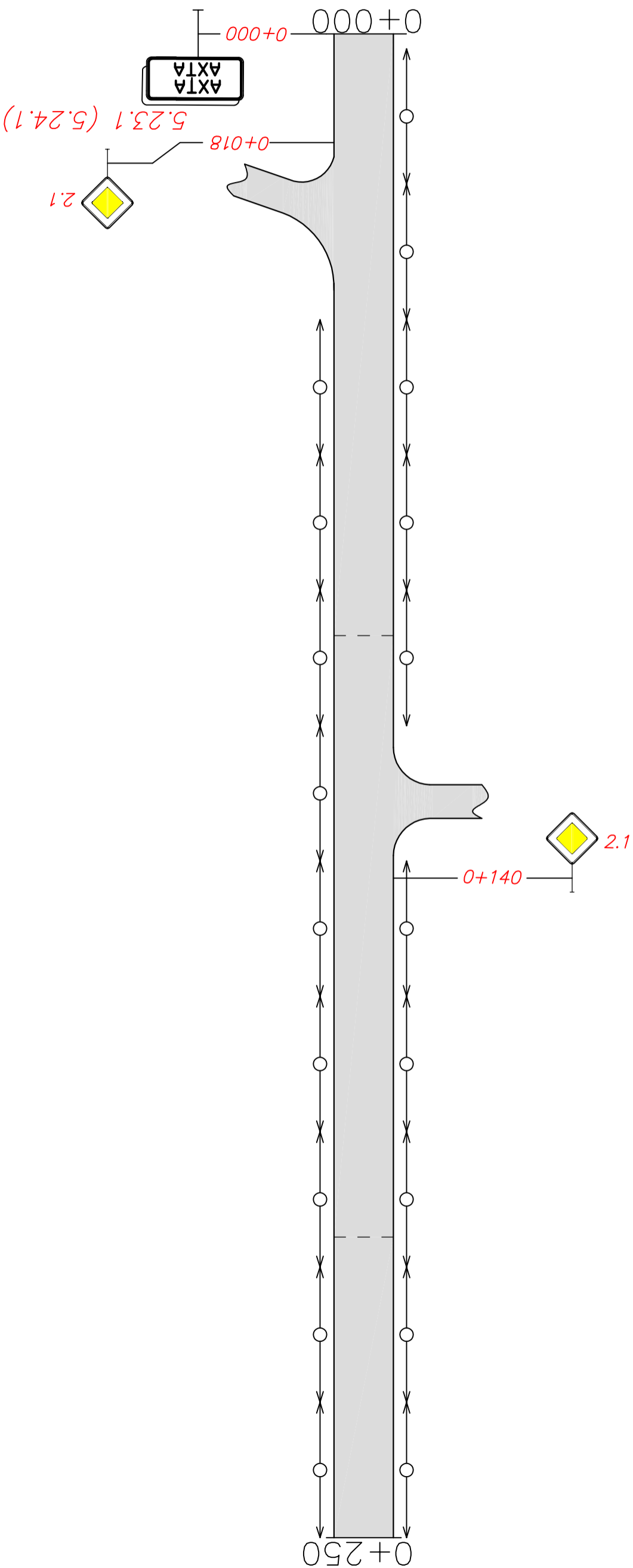
Элементы дороги в плане	Горизонтальная дорожная разметка слева		
	3-я от осевой		
	2-я от осевой		
	1-я от осевой		



Горизонтальная дорожная разметка справа	Горизонтальная дорожная разметка слева		
	Осевая линия		
	1-я от осевой		
	2-я от осевой		

г. Ахма ул. Лесная
 км 0+000 – км 0+250

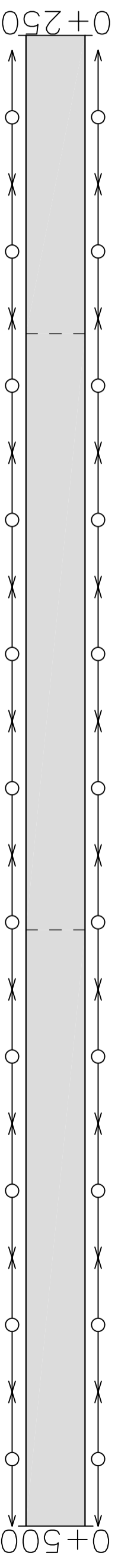
Элементы дороги в плане	Горизонтальная дорожная разметка слева		
	3-я от осевой		
	2-я от осевой		
	1-я от осевой		



Горизонтальная дорожная разметка справа	Горизонтальная дорожная разметка справа		
	Осевая линия		
	1-я от осевой		
	2-я от осевой		

г. Ахма ул. Лесная
0+250 – км 0+500

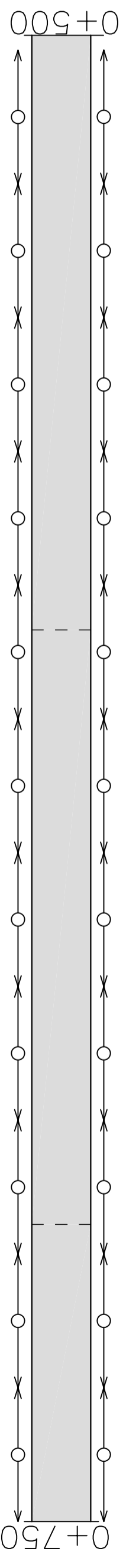
Элементы дороги в плане	Горизонтальная дорожная разметка слева		
	3-я от осевой		
	2-я от осевой		
	1-я от осевой		



Горизонтальная дорожная разметка справа	Горизонтальная дорожная разметка слева		
	Осевая линия		
	1-я от осевой		

г. Ахма ул. Лесная
км 0+500 – км 0+750

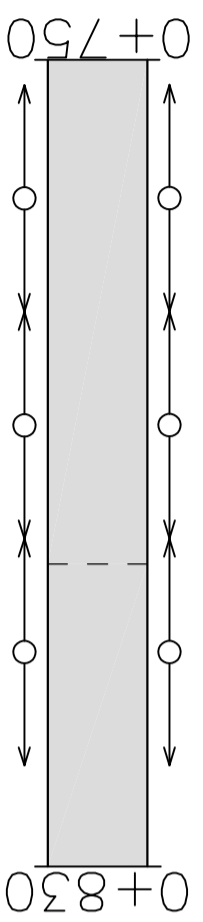
Горизонтальная дорожная разметка слева		
3-я от осевой		
2-я от осевой		
1-я от осевой		
Элементы дороги в плане	-----	



Горизонтальная дорожная разметка справа		
Осевая линия		
1-я от осевой		
2-я от осевой		

г. Ахма ул. Лесная
0+750 – км 0+830

Горизонтальная дорожная разметка слева		
3-я от осевой		
2-я от осевой		
1-я от осевой		
Элементы дороги в плане	-----	



Горизонтальная дорожная разметка справа		
Осевая линия		
1-я от осевой		
2-я от осевой		