

**Общество с ограниченной ответственностью
«РН-БашНИПИнефть»**

Проект планировки и проект межевания территории

**«Обустройство скважин №№91АХУ, 92АХУ Ахтинского
лицензионного участка»**

Документация по планировке территории

Проект межевания
(утверждаемая часть документации) – ПМ (У)

16113-П-115.000.000-ПМУ-01

Том 3



**Общество с ограниченной ответственностью
«РН-БашНИПИнефть»**

**Проект планировки и проект межевания территории
«Обустройство скважин №№91АХУ, 92АХУ Ахтинского
лицензионного участка»**

Документация по планировке территории

Проект межевания
(утверждаемая часть документации) – ПМ (У)

16113-П-115.000.000-ПМУ-01

Том 3

| | | |
|---------------|--------------|--------------|
| Инва. № подл. | Подп. и дата | Взам. инв. № |
| | | |

Начальник отдела

Р.Т. Манашев

Руководитель сектора

Р.А. Абдуллин

2020

1R8AM02



Содержание тома

| Обозначение | Наименование | Примечание |
|-----------------------------------|---------------------------------------|------------|
| 16113-П-115.000.000-ПМУ-01-С-001 | Содержание тома 3 | 2 |
| 16113-П-115.000.000-ОРП-01-СП-001 | Состав проекта | 3 |
| 16113-П-115.000.000-ПМУ-01-ТЧ-001 | Текстовая часть | 4 |
| 16113-П-115.000.000-ПМУ-01-Ч-001 | Чертеж межевания территории. М 1:2000 | 25 |
| 16113-П-115.000.000-ПМУ-01-Ч-002 | Чертеж межевания территории. М 1:2000 | 26 |
| 16113-П-115.000.000-ПМУ-01-Ч-003 | Чертеж межевания территории. М 1:2000 | 27 |
| 16113-П-115.000.000-ПМУ-01-Ч-004 | Чертеж межевания территории. М 1:2000 | 28 |
| 16113-П-115.000.000-ПМУ-01-Ч-005 | Чертеж межевания территории. М 1:2000 | 29 |
| 16113-П-115.000.000-ПМУ-01-Ч-006 | Чертеж межевания территории. М 1:2000 | 30 |
| 16113-П-115.000.000-ПМУ-01-Ч-007 | Чертеж межевания территории. М 1:2000 | 31 |
| 16113-П-115.000.000-ПМУ-01-Ч-008 | Чертеж межевания территории. М 1:2000 | 32 |

Согласовано

Взам. инв. №

Подп. и дата

Инв. № подл.

16113-П-115.000.000-ПМУ-01-С-001

| Изм. | Кол.уч. | Лист | № док. | Подп. | Дата |
|-----------|---------|-----------|--------|-------|----------|
| Разраб. | | Исрафилов | | | 19.04.20 |
| Вед. инж. | | Гейер | | | 19.04.20 |
| Н.контр. | | Рогожина | | | 19.04.20 |
| Нач.отд. | | Манашев | | | 19.04.20 |

Содержание тома 3

| Стадия | Лист | Листов |
|-----------------------|------|--------|
| П | | 1 |
| ООО «РН-БашНИПИнефть» | | |

1R8AM03



Состав проекта

| Но- мер тома | Обозначение | Наименование | Примеча- ние |
|--------------------|--------------------------------|---|-----------------|
| | | Проект планировки | |
| 1 | 16113-П-115.000.000- ППУ-01 | Раздел 1 «Проект планировки территории. Графическая часть» Раздел 2 «Положение о размещении линейных объектов» | |
| 2 | 16113-П-115.000.000- ППС-01 | Раздел 3 «Материалы по обоснованию проекта планировки территории. Графическая часть» Раздел 4 «Материалы по обоснованию проекта планировки территории. Пояснительная записка» | |
| | | Проект межевания | |
| 3 | 16113-П-115.000.000- ПМУ-01 | Проект межевания (утверждаемая часть документации) – ПМ (У) | |

Согласовано

Взам. инв. №

Подп. и дата

Инв. № подл.

16113-П-115.000.000-ОРП-01-СП-001

| Изм. | Кол.уч. | Лист | № док. | Подп. | Дата |
|-----------|---------|-----------|--------|-------|----------|
| | | | | | |
| Разраб. | | Исрафилов | | | 19.04.20 |
| Вед. инж. | | Гейер | | | 19.04.20 |
| | | | | | |
| Н.контр. | | Рогожина | | | 19.04.20 |
| Нач.отд. | | Манашев | | | 19.04.20 |

Состав проекта

| Стадия | Лист | Листов |
|-----------------------|------|--------|
| П | | 1 |
| ООО «РН-БашНИПИнефть» | | |

1R8AM04



Содержание

| | |
|---|----|
| Общая часть | 2 |
| 1 Основание для разработки проекта | 2 |
| 2 Исходные данные для проектирования | 2 |
| 3 Перечень и сведения об образуемых земельных участках | 2 |
| 4 Перечень и сведения об образуемых земельных участках, отнесенных к территориям общего пользования | 16 |
| 5 Перечень нормативно-технической документации | 17 |
| 6 Перечень используемых сокращений | 18 |
| Состав авторского коллектива | 19 |
| Лист согласования проекта планировки и проекта межевания территории | 20 |
| Таблица регистрации изменений | 21 |

| | |
|-------------|--|
| Согласовано | |
|-------------|--|

Взам. инв. №

Подп. и дата

Инв. № подл.

1R8AM05



| | | | | | |
|-----------------------------------|---------|-----------|--------|-------|----------|
| 16113-П-115.000.000-ПМУ-01-ТЧ-001 | | | | | |
| Изм. | Кол.уч. | Лист | № док. | Подп. | Дата |
| Разраб. | | Исрафилов | | | 19.04.20 |
| Вед. инж. | | Гейер | | | 19.04.20 |
| Н.контр. | | Рогожина | | | 19.04.20 |
| Нач.отд. | | Манашев | | | 19.04.20 |
| Текстовая часть | | | | | |
| | | | Стадия | Лист | Листов |
| | | | П | 1 | 21 |
| ООО «РН-БашНИПИнефть» | | | | | |

Общая часть

Материалы проекта межевания (основная часть) территории: «Обустройство скважин №№91АХУ, 92АХУ Ахтинского лицензионного участка» разработаны ООО «РН-БашНИПИнефть» по заказу ПАО АНК «Башнефть» с целью обеспечения устойчивого развития территории, выделения элементов планировочной структуры, установления границ земельных участков, на которых расположены объекты капитального строительства и границ земельных участков, предназначенных для строительства и размещения линейных объектов.

Материалы по обоснованию проекта планировки территории (ППС), том 2, содержат материалы для обоснования проекта межевания территории, в том числе: границы существующих земельных участков, зоны с особыми условиями использования территории, существующие объекты капитального строительства, границы особо охраняемых природных территорий, границы территорий объектов культурного наследия.

Документации по планировке территории разработана с учетом следующих документов территориального планирования и градостроительного зонирования:

- Схема территориального планирования МР Кушнаренковский район РБ;
- Правила землепользования и застройки СП Рассмекеевский сельсовет МР Кушнаренковский район РБ;
- Правила землепользования и застройки СП Матвеевский сельсовет МР Кушнаренковский район РБ;
- Правила землепользования и застройки СП Старокурмашевский сельсовет МР Кушнаренковский район РБ.

1 Основание для разработки проекта

Основанием для разработки документации по планировке территории является:

- Постановление и задание Администрации МР Кушнаренковский район РБ (Приложение А);

2 Исходные данные для проектирования

- Инженерно-геодезические изыскания, выполненные ООО «РН-БашНИПИнефть» в июле 2019 г. (см. на приложенном CD-R);
- Инженерно-геологические изыскания, выполненные ООО «РН-БашНИПИнефть» в августе 2019 г. (см. на приложенном CD-R);
- Инженерно-гидрометеорологические изыскания, выполненные ООО «РН-БашНИПИнефть» в августе 2019 г. (см. на приложенном CD-R);
- Инженерно-экологические изыскания, выполненные ООО «РН-БашНИПИнефть» в августе 2019 г. (см. на приложенном CD-R);
- Свидетельство о членстве в СРО СПО «Роснефть» (приложение Б);
- Свидетельство о допуске к определенному виду или видам работ, которые оказывают влияние на безопасность объектов капитального строительства № П-124-102 (приложение Б);
- Технические условия для разработки проектной документации (приложение В);
- Исходно-разрешительная документация (Письма о наличии (отсутствии) ООПТ, объектов культурного наследия, скотомогильников, полигонов ТБО, полезных ископаемых) (приложение Г);
- Выписки из единого государственного реестра недвижимости (см. на приложенном CD-R).

Примечание: Приложения см. в 16113-П-115.000.000-ППС-01-ТЧ-001.

3 Перечень и сведения об образуемых земельных участках

Характеристика образуемых земельных участков представлена в таблице 1.

| | | | | | | | | | |
|--------------|--------------|--------------|-----------------------------------|------|------|--|--|--|------|
| Инв. № подл. | Подп. и дата | Взам. инв. № | | | | | | | Лист |
| | | | 16113-П-115.000.000-ПМУ-01-ТЧ-001 | | | | | | 2 |
| Изм. | Кол.уч | Лист | № док. | Подп | Дата | | | | |

1R8AM06

Таблица 1 – Ведомость земельных участков

| Условный номер земельного участка | Назначение | Площадь участка, га | | Вид разрешенного использования сущ./проект | Категория земель сущ./проект. | Прим. |
|--|--|------------------------|------------------------|---|---|-------|
| | | всего/на период стр-ва | на период эксплуатации | | | |
| 1 | 2 | 3 | 4 | 5 | 6 | 7 |
| 1. Аренда, ООО "Башкир-агроинвест" на землях ОДС в границах СП Старокурмашевский сельсовет МР Кушнаренковский район РБ | | | | | | |
| 02:36:000000:426:ЗУ1 | Автомобильная дорога от скв.91АХ | 0,8357 | 0,8357 | Для сельскохозяйственного производства/Недропользование | Земли сельскохозяйственного назначения/ Земли промышленности* | |
| 02:36:000000:426:ЗУ2 | Автомобильная дорога от скв.91АХ | 0,1915 | 0,0000 | Для сельскохозяйственного производства/Недропользование | Земли сельскохозяйственного назначения/ не устанавливается | |
| Итого по: аренда, ООО "Башкир-агроинвест" на землях ОДС в границах СП Старокурмашевский сельсовет МР Кушнаренковский район РБ | | 1,0272 | 0,8357 | | | |
| 2. СП Старокурмашевский сельсовет МР Кушнаренковский район РБ | | | | | | |
| 02:07:110501:ЗУ1 | Автомобильная дорога от скв.91АХ | 0,0218 | 0,0218 | не установлен/ Недропользование | не установлена/ Земли промышленности* | |
| Итого по: СП Старокурмашевский сельсовет МР Кушнаренковский район РБ | | 0,0218 | 0,0218 | | | |
| 3. СП Матвеевский сельсовет МР Кушнаренковский район РБ | | | | | | |
| 02:36:080806:ЗУ1 | Автомобильная дорога от скв.91АХ | 0,1042 | 0,1042 | не установлен/ Недропользование | не установлена/ Земли промышленности* | |
| 02:36:080806:ЗУ2 | Автомобильная дорога от скв.91АХ | 0,0246 | 0,0000 | не установлен/ Недропользование | не установлена/ не устанавливается | |
| 02:36:080806:ЗУ3 | Нефтегазосборный трубопровод от площадки одиночной скважины N91АХУ до площадки одиночной скважины N92АХУ; ВЛ 10кВ на скв.91АХУ | 0,0070 | 0,0000 | не установлен/ Недропользование | не установлена/ не устанавливается | |
| 02:36:120603:ЗУ1 | Автомобильная дорога от скв.91АХ | 0,0884 | 0,0884 | не установлен/ Недропользование | не установлена/ Земли промышленности* | |
| 02:36:120603:ЗУ2 | Автомобильная дорога от скв.91АХ | 0,0727 | 0,0000 | не установлен/ Недропользование | не установлена/ не устанавливается | |

16113-П-115.000.000-ПМУ-01-ТЧ-001

Лист

3

Взам. инв. №

Подп. и дата

Инв. № подл.

Изм. Кол.уч Лист № док. Подп Дата



| Условный номер земельного участка | Назначение | Площадь участка, га | | Вид разрешенного использования сущ./проект | Категория земель сущ./проект. | Прим. |
|-----------------------------------|--|------------------------|------------------------|---|---|-------|
| | | всего/на период стр-ва | на период эксплуатации | | | |
| 1 | 2 | 3 | 4 | 5 | 6 | 7 |
| 02:36:120603:3У3 | Нефтегазосборный трубопровод от площадки одиночной скважины N91АХУ до площадки одиночной скважины N92АХУ | 0,0081 | 0,0000 | не установлен/ Недропользован ие | не установлена/ не устанавливается | |
| 02:36:120603:3У4 | ВЛ 10кВ на скв.91АХУ | 0,0048 | 0,0000 | не установлен/ Недропользован ие | не установлена/ не устанавливается | |
| 02:36:080806:17:3У1 | Автомобильная дорога от скв.91АХ | 0,6350 | 0,6350 | Для сельскохозяйственного производства/ Недропользован ие | Земли сельскохозяйственного назначения/ Земли промышленности* | |
| 02:36:080806:17:3У2 | Автомобильная дорога от скв.91АХ | 0,0602 | 0,0000 | Для сельскохозяйственного производства/ Недропользован ие | Земли сельскохозяйственного назначения/не устанавливается | |
| 02:36:080806:603У1 | Автомобильная дорога от скв.91АХ | 0,3035 | 0,3035 | Для сельскохозяйственного производства/ Недропользован ие | Земли сельскохозяйственного назначения/ Земли промышленности* | |
| 02:36:080806:603У2 | Автомобильная дорога от скв.91АХ | 0,3130 | 0,0000 | Для сельскохозяйственного производства/ Недропользован ие | Земли сельскохозяйственного назначения/не устанавливается | |
| 02:36:120604:24:3У1 | Автомобильная дорога от скв.91АХ | 1,3527 | 1,3527 | Для сельскохозяйственного производства/ Недропользован ие | Земли сельскохозяйственного назначения/ Земли промышленности* | |
| 02:36:120604:24:3У2 | Автомобильная дорога от скв.91АХ | 0,4063 | 0,0000 | Для сельскохозяйственного производства/ Недропользован ие | Земли сельскохозяйственного назначения/не устанавливается | |
| 02:36:000000:438:3У1 | Автомобильная дорога от скв.91АХ | 2,0517 | 2,0517 | Для сенокосения/ Недропользован ие | Земли сельскохозяйственного назначения/ Земли промышленности* | |
| 02:36:000000:438:3У2 | Автомобильная дорога от скв.91АХ | 0,5955 | 0,0000 | Для сенокосения/ Недропользован ие | Земли сельскохозяйственного назначения/не устанавливается | |
| 02:36:000000:438:3У3 | Нефтегазосборный трубопровод от площадки одиночной скважины N91АХУ до | 1,0207 | 0,0000 | Для сенокосения/ Недропользован ие | Земли сельскохозяйственного назначения/не устанавливается | |

Взам. инв. №

Подл. и дата

Инв. № подл.

16113-П-115.000.000-ПМУ-01-ТЧ-001

Лист

4

Изм. Кол.уч Лист № док. Подп Дата



| Условный номер земельного участка | Назначение | Площадь участка, га | | Вид разрешенного использования сущ./проект | Категория земель сущ./проект. | Прим. |
|-----------------------------------|--|------------------------|------------------------|---|---|-------|
| | | всего/на период стр-ва | на период эксплуатации | | | |
| 1 | 2 | 3 | 4 | 5 | 6 | 7 |
| | площадки одиночной скважины N92АХУ | | | | | |
| 02:36:000000: 438:3У4 | ВЛ 10кВ на скв.91АХУ | 0,6575 | 0,0000 | Для сенокосения/ Недропользован ие | Земли сельскохозяйственного назначения/не устанавливается | |
| | опоры ВЛ | | 0,0161 | | | |
| 02:36:080805: 11:3У1 | Автомобильная дорога от скв.91АХ | 0,0102 | 0,0102 | Для сельскохозяйственного производства/ Недропользован ие | Земли сельскохозяйственного назначения/ Земли промышленности* | |
| 02:36:080805: 11:3У2 | Автомобильная дорога от скв.91АХ | 0,0102 | 0,0000 | Для сельскохозяйственного производства/ Недропользован ие | Земли сельскохозяйственного назначения/не устанавливается | |
| 02:36:080805: 11:3У3 | Нефтегазосборный трубопровод от площадки одиночной скважины N91АХУ до площадки одиночной скважины N92АХУ; ВЛ 10кВ на скв.91АХУ | 1,0109 | 0,0000 | Для сельскохозяйственного производства/ Недропользован ие | Земли сельскохозяйственного назначения/ не устанавливается | |
| | опоры ВЛ | | 0,0047 | | | |
| 02:36:080805: 11:3У4 | ВЛ 10кВ на скв.91АХУ | 0,5265 | 0,0000 | Для сельскохозяйственного производства/ Недропользован ие | Земли сельскохозяйственного назначения/не устанавливается | |
| | опоры ВЛ | | 0,0060 | | | |
| 02:36:000000: 1638:3У1 | Нефтегазосборный трубопровод от площадки одиночной скважины N91АХУ до площадки одиночной скважины N92АХУ; ВЛ 10кВ на скв.91АХУ | 2,1660 | 0,0000 | Для сельскохозяйственного производства/ Недропользован ие | Земли сельскохозяйственного назначения/не устанавливается | |

16113-П-115.000.000-ПМУ-01-ТЧ-001

Лист

5

Взам. инв. №

Подл. и дата

Инв. № подл.

| | | | | | |
|------|--------|------|--------|------|------|
| Изм. | Кол.уч | Лист | № док. | Подп | Дата |
| | | | | | |

1R8AM09



| Условный номер земельного участка | Назначение | Площадь участка, га | | Вид разрешенного использования сущ./проект | Категория земель сущ./проект. | Прим. |
|-----------------------------------|--|------------------------|------------------------|---|---|-------|
| | | всего/на период стр-ва | на период эксплуатации | | | |
| 1 | 2 | 3 | 4 | 5 | 6 | 7 |
| 02:36:000000: 1638:3У2 | ВЛ 10кВ на скв.91АХУ | 0,7026 | 0,0000 | Для сельскохозяйственного производства/Недропользован ие | Земли сельскохозяйственного назначения/не устанавливается | |
| | опоры ВЛ | | 0,0147 | | Земли сельскохозяйственного назначения/ Земли промышленности* | |
| 02:36:080805: 3У1 | Нефтегазосборный трубопровод от площадки одиночной скважины N91АХУ до площадки одиночной скважины N92АХУ; ВЛ 10кВ на скв.91АХУ | 0,1917 | 0,0000 | не установлен/Недропользован ие | не установлена/ не устанавливается | |
| 02:36:080805: 3У2 | ВЛ 10кВ на скв.91АХУ | 0,0041 | 0,0000 | не установлен/Недропользован ие | не установлена/ не устанавливается | |
| 02:36:000000: 504:3У1 | Площадка одиночной скважины N92АХУ | 1,2008 | 1,2008 | Для сенокошения/Недропользован ие | Земли сельскохозяйственного назначения/ Земли промышленности* | |
| 02:36:000000: 504:3У2 | Нефтегазосборный трубопровод от площадки одиночной скважины N91АХУ до площадки одиночной скважины N92АХУ | 0,0502 | 0,0000 | Для сенокошения/Недропользован ие | Земли сельскохозяйственного назначения/не устанавливается | |
| 02:36:000000: 504:3У3 | Нефтегазосборный трубопровод от площадки одиночной скважины N92АХУ до точки врезки | 0,0457 | 0,0000 | Для сенокошения/Недропользован ие | Земли сельскохозяйственного назначения/не устанавливается | |
| 02:36:000000: 504:3У4 | ВЛ 6 кВ к скважине 92АХУ | 0,2065 | 0,0000 | Для сенокошения/Недропользован ие | Земли сельскохозяйственного назначения/не устанавливается | |

Взам. инв. №

Подл. и дата

Инв. № подл.

16113-П-115.000.000-ПМУ-01-ТЧ-001

Лист

6

Изм. Кол.уч Лист № док. Подп Дата

| Условный номер земельного участка | Назначение | Площадь участка, га | | Вид разрешенного использования сущ./проект | Категория земель сущ./проект. | Прим. |
|---|--|------------------------|------------------------|--|---|-------|
| | | всего/на период стр-ва | на период эксплуатации | | | |
| 1 | 2 | 3 | 4 | 5 | 6 | 7 |
| | опоры ВЛ | | 0,0079 | | Земли сельскохозяйственного назначения/ Земли промышленности* | |
| 02:36:000000:504:3У5 | Кабель ЛАЗ | 0,1469 | 0,0000 | Для сенокосения/ Недропользование | Земли сельскохозяйственного назначения/не устанавливается | |
| 02:36:080805:41:3У1 | Нефтегазосборный трубопровод от площадки одиночной скважины N91АХУ до площадки одиночной скважины N92АХУ; ВЛ 10кВ на скв.91АХУ | 0,0146 | 0,0000 | Под автомобильной дорогой/ Недропользование | Земли промышленности* / не устанавливается | |
| 02:36:000000:437:3У1 | Нефтегазосборный трубопровод от площадки одиночной скважины N92АХУ до точки врезки | 0,1155 | 0,0000 | Для сенокосения/ Недропользование | Земли сельскохозяйственного назначения/не устанавливается | |
| 02:36:080802:194:3У1 | Нефтегазосборный трубопровод от площадки одиночной скважины N92АХУ до точки врезки | 0,0119 | 0,0000 | Для использования в целях сельскохозяйственного производства/ Недропользование | Земли сельскохозяйственного назначения/не устанавливается | |
| 02:36:080802:193:3У1 | Камера приема очистных устройств (ОУ) | 0,0090 | 0,0090 | Для сенокосения/ Недропользование | Земли сельскохозяйственного назначения/ Земли промышленности* | |
| 02:36:080802:193:3У2 | Нефтегазосборный трубопровод от площадки одиночной скважины N92АХУ до точки врезки | 0,0011 | 0,0000 | Для сенокосения/ Недропользование | Земли сельскохозяйственного назначения/не устанавливается | |
| Итого по: СП Матвеевский сельсовет МР Кушнаренковский район РБ | | 14,1303 | 5,8049 | | | |
| 4. Общая долевая собственность граждан в границах СП Матвеевский сельсовет МР Кушнаренковский район РБ | | | | | | |
| 02:36:000000:543:3У1 | Нефтегазосборный трубопровод от площадки одиночной скважины N91АХУ | 0,9214 | 0,0000 | Для сельскохозяйственного производства/ Недропользование | Земли сельскохозяйственного назначения/ не устанавливается | |

16113-П-115.000.000-ПМУ-01-ТЧ-001

Лист

7

Взам. инв. №

Подп. и дата

Инв. № подл.

Изм. Кол.уч Лист № док. Подп Дата



| Условный номер земельного участка | Назначение | Площадь участка, га | | Вид разрешенного использования сущ./проект | Категория земель сущ./проект. | Прим. |
|--|--|------------------------|------------------------|--|---|-------|
| | | всего/на период стр-ва | на период эксплуатации | | | |
| 1 | 2 | 3 | 4 | 5 | 6 | 7 |
| | до площадки одиночной скважины N92АХУ; ВЛ 10кВ на скв.91АХУ | | | | | |
| | опоры ВЛ | | 0,0047 | | Земли сельскохозяйственного назначения/ Земли промышленности* | |
| 02:36:000000:543:3У2 | Нефтегазосборный трубопровод от площадки одиночной скважины N91АХУ до площадки одиночной скважины N92АХУ | 1,8651 | 0,0000 | Для сельскохозяйственного производства/ Недропользование | Земли сельскохозяйственного назначения/не устанавливается | |
| 02:36:000000:543:3У3 | ВЛ 10кВ на скв.91АХУ | 0,3675 | 0,0000 | Для сельскохозяйственного производства/ Недропользование | Земли сельскохозяйственного назначения/ не устанавливается Земли сельскохозяйственного назначения/ Земли промышленности* | |
| | опоры ВЛ | | 0,0067 | | | |
| Итого по: общая долевая собственность граждан в границах СП Матвеевский сельсовет МР Кушнаренковский район РБ | | 3,1540 | 0,0114 | | | |

5. Аренда, ООО "Башкир-агроинвест" из земель общей долевой собственности граждан в границах СП Матвеевский сельсовет МР Кушнаренковский район РБ

| | | | | | | |
|----------------------|--|--------|--------|--|---|--|
| 02:36:000000:434:3У1 | Площадка одиночной скважины N92АХУ | 0,0443 | 0,0443 | Для использования в целях сельскохозяйственного производства/ Недропользование | Земли сельскохозяйственного назначения/ Земли промышленности* | |
| 02:36:000000:434:3У2 | Нефтегазосборный трубопровод от площадки одиночной скважины N91АХУ до площадки одиночной скважины N92АХУ | 3,5259 | 0,0000 | Для использования в целях сельскохозяйственного производства/ Недропользование | Земли сельскохозяйственного назначения/не устанавливается | |
| 02:36:000000:434:3У3 | Нефтегазосборный трубопровод от площадки одиночной скважины N92АХУ до точки врезки | 1,9491 | 0,0000 | Для использования в целях сельскохозяйственного производства/ Недропользование | Земли сельскохозяйственного назначения/не устанавливается | |

16113-П-115.000.000-ПМУ-01-ТЧ-001

Лист

8

Взам. инв. №

Подп. и дата

Инв. № подл.

Изм. Кол.уч Лист № док. Подп Дата

1R8AM0C



| Условный номер земельного участка | Назначение | Площадь участка, га | | Вид разрешенного использования сущ./проект | Категория земель сущ./проект. | Прим. |
|--|---------------------------------------|------------------------|------------------------|--|---|-------|
| | | всего/на период стр-ва | на период эксплуатации | | | |
| 1 | 2 | 3 | 4 | 5 | 6 | 7 |
| 02:36:000000: 434:3У4 | ВЛ 6 кВ к скважине 92АХУ | 0,7578 | 0,0000 | Для использования в целях сельскохозяйственного производства/ Недропользование | Земли сельскохозяйственного назначения/не устанавливается | |
| | опоры ВЛ | | 0,0102 | | | |
| 02:36:000000: 434:3У5 | Камера приема очистных устройств (ОУ) | 0,1402 | 0,1402 | Для использования в целях сельскохозяйственного производства/ Недропользование | Земли сельскохозяйственного назначения/ Земли промышленности* | |
| Итого по: аренда, ООО "Башкир-агроинвест" из земель общей долевой собственности граждан в границах СП Матвеевский сельсовет МР Кушнаренковский район РБ | | 6,4173 | 0,1947 | | | |

6. Собственность ФГУ Управление автомобильной магистрали Самара-Уфа-Челябинск Федерального дорожного агентства

| | | | | | | |
|--|--|---------------|---------------|---|--|--|
| 02:36:080805: 63:С1** | Нефтегазосборный трубопровод от площадки одиночной скважины N91АХУ до площадки одиночной скважины N92АХУ | 0,0332 | 0 | Автомобильный транспорт/ не устанавливается | Земли промышленности* / не устанавливается | |
| Итого по: Собственность ФГУ Управление автомобильной магистрали Самара-Уфа-Челябинск Федерального дорожного агентства | | 0,0332 | 0,0000 | | | |

7. Из земельных участков ранее предоставленных ПАО АНК "Башнефть" в ганицах СП Матвеевский сельсовет МР Кушнаренковский район РБ

| | | | | | | |
|--|------------------------------------|---------------|---------------|---|---|--|
| из 02:36:080806: 49 | Площадка одиночной скважины N92АХУ | 0,0480 | 0,0480 | Для размещения подъездного пути к скважине № 78/ не устанавливается | Земли промышленности* /не устанавливается | |
| из 02:36:080806: 49 | ВЛ 6 кВ к скважине 92АХУ | 0,0048 | 0,0000 | Для размещения подъездного пути к скважине № 78/ не устанавливается | Земли промышленности* /не устанавливается | |
| Итого из земельных участков ранее предоставленных ПАО АНК "Башнефть" в ганицах СП Матвеевский сельсовет МР Кушнаренковский район РБ | | 0,0528 | 0,0480 | | | |

16113-П-115.000.000-ПМУ-01-ТЧ-001

Лист

9

Взам. инв. №

Подп. и дата

Инв. № подл.

Изм. Кол.уч Лист № док. Подп Дата

1R8AM0D



| Условный номер земельного участка | Назначение | Площадь участка, га | | Вид разрешенного использования сущ./проект | Категория земель сущ./проект. | Прим. |
|-----------------------------------|------------|------------------------|------------------------|--|-------------------------------|-------|
| | | всего/на период стр-ва | на период эксплуатации | | | |
| 1 | 2 | 3 | 4 | 5 | 6 | 7 |

8. СП Рассмекеевский сельсовет МР Кушнаренковский район РБ

| | | | | | | |
|--|--|----------------|---------------|---------------------------------|--------------------------------------|--|
| 02:36:080805:ЗУ1 | Площадка одиночной скважины N91АХУ | 1,2059 | 1,2059 | Не установлен/Недрорпользование | Не установлена/Земли промышленности* | |
| 02:36:080805:ЗУ2 | Автомобильная дорога от скв.91АХ | 0,3678 | 0,3678 | Не установлен/Недрорпользование | Не установлена/Земли промышленности* | |
| 02:36:080805:ЗУ3 | Автомобильная дорога от скв.91АХ | 0,0787 | 0,0000 | Не установлен/Недрорпользование | Не установлена/Земли промышленности* | |
| 02:36:080805:ЗУ4 | Нефтегазосборный трубопровод от площадки одиночной скважины N91АХУ до площадки одиночной скважины N92АХУ | 1,2879 | 0,0000 | Не установлен/Недрорпользование | не установлена/ не устанавливается | |
| 02:36:080805:ЗУ5 | ВЛ 10кВ на скв.91АХУ | 0,1398 | 0,0000 | Не установлен/Недрорпользование | не установлена/ не устанавливается | |
| | опоры ВЛ | | 0,0042 | | Не установлена/Земли промышленности* | |
| 02:36:080805:ЗУ6 | Временный полевой городок строителей | 0,1000 | 0,0000 | Не установлен/Недрорпользование | не установлена/ не устанавливается | |
| Итого по: СП Рассмекеевский сельсовет МР Кушнаренковский район РБ | | 3,1801 | 1,5779 | | | |
| Всего по ППМТ: | | 28,0167 | 8,4944 | | | |

Примечание - Земельные участки на период строительства отводятся в краткосрочное пользование (аренду) (см. столбец 3) и постановка на кадастровый учет осуществляется в полном объеме, за исключением ранее предоставленных земельных участков. После завершения строительства и проведения технической инвентаризации необходимые земельные участки отводятся в долгосрочное пользование (аренду) (см. столбец 4) для эксплуатации объектов капитального строительства.

* (см.столбец 6) - земли промышленности, энергетики, транспорта, связи, радиовещания, телевидения, информатики, земли для обеспечения космической деятельности, земли обороны, безопасности и земли иного специального назначения

С1** - предлагаемый к установлению сервитут

16113-П-115.000.000-ПМУ-01-ТЧ-001

Лист

10

Взам. инв. №

Подп. и дата

Инв. № подл.

| Изм. | Кол.уч | Лист | № док. | Подп | Дата |
|------|--------|------|--------|------|------|
| | | | | | |

1R8AM0E



Площади формируемых земельных участков могут быть уточнены при проведении кадастровых работ, в соответствии с Федеральным законом № 221-ФЗ от 24.07.2007 «Особенности уточнения местоположения границ земельных участков при выполнении комплексных кадастровых работ».

В соответствии с п.2 ст.78 Земельного кодекса РФ, использование земель сельскохозяйственного назначения или земельных участков в составе таких земель, предоставляемых на период осуществления строительства дорог, линий электропередачи, линий связи (в том числе линейно-кабельных сооружений), нефтепроводов, газопроводов и иных трубопроводов, осуществляется при наличии утвержденного проекта рекультивации таких земель для нужд сельского хозяйства без перевода земель сельскохозяйственного назначения в земли иных категорий.

Координаты поворотных точек земельных участков указаны в таблице 2.

Таблица 2 - Координаты поворотных точек земельных участков

| № на плане | X | Y | № на плане | X | Y | № на плане | X | Y |
|------------|-----------|------------|------------|-----------|------------|------------|-----------|------------|
| 1 | 700503.68 | 1308757.29 | 33 | 700602.90 | 1309212.69 | 65 | 701650.11 | 1311187.42 |
| 2 | 700569.06 | 1308823.44 | 34 | 700594.90 | 1309198.28 | 66 | 701648.10 | 1311178.30 |
| 3 | 700496.87 | 1308894.79 | 35 | 700819.78 | 1309639.56 | 67 | 701641.40 | 1311180.46 |
| 4 | 700501.51 | 1308904.26 | 36 | 701006.36 | 1310212.72 | 68 | 701638.17 | 1311165.31 |
| 5 | 700504.85 | 1308925.70 | 37 | 701003.29 | 1310229.14 | 69 | 701644.88 | 1311163.22 |
| 6 | 700483.72 | 1308925.65 | 38 | 700839.56 | 1309726.18 | 70 | 701642.54 | 1311152.23 |
| 7 | 700461.96 | 1308926.31 | 39 | 700846.77 | 1309723.31 | 71 | 701826.21 | 1310846.18 |
| 8 | 700443.68 | 1308907.82 | 40 | 700828.36 | 1309691.74 | 72 | 701558.47 | 1310478.10 |
| 9 | 700455.77 | 1308895.87 | 41 | 700800.49 | 1309606.15 | 73 | 700480.91 | 1309099.69 |
| 10 | 700433.72 | 1308873.55 | 42 | 701008.47 | 1310220.69 | 74 | 700401.47 | 1309100.29 |
| 11 | 700461.09 | 1308846.49 | 43 | 701008.63 | 1310219.69 | 75 | 700403.83 | 1308795.00 |
| 12 | 700437.54 | 1308822.67 | 44 | 701050.38 | 1310347.96 | 76 | 700463.57 | 1308736.05 |
| 13 | 700571.37 | 1308823.77 | 45 | 701010.26 | 1310554.95 | 77 | 700493.99 | 1308766.88 |
| 14 | 700621.25 | 1308820.38 | 46 | 701000.65 | 1310562.52 | 78 | 700474.08 | 1308786.55 |
| 15 | 700622.61 | 1308840.34 | 47 | 701042.13 | 1310348.47 | 79 | 700459.17 | 1308771.47 |
| 16 | 700572.72 | 1308843.73 | 48 | 701004.67 | 1310233.38 | 80 | 700431.84 | 1308799.88 |
| 17 | 700502.34 | 1308909.55 | 49 | 701000.26 | 1310606.58 | 81 | 700430.03 | 1309071.77 |
| 18 | 700602.90 | 1309011.32 | 50 | 701112.17 | 1310760.44 | 82 | 700481.27 | 1309072.09 |
| 19 | 700602.90 | 1309049.52 | 51 | 701544.83 | 1310445.74 | 83 | 700481.52 | 1309091.63 |
| 20 | 700594.90 | 1309054.01 | 52 | 701560.73 | 1310467.60 | 84 | 700480.89 | 1309098.37 |
| 21 | 700594.90 | 1309014.60 | 53 | 701555.07 | 1310473.41 | 85 | 700504.85 | 1309072.23 |
| 22 | 700504.44 | 1308923.06 | 54 | 701543.06 | 1310456.91 | 86 | 700525.00 | 1309072.36 |
| 23 | 700602.90 | 1309076.89 | 55 | 701110.41 | 1310771.62 | 87 | 700533.81 | 1309088.24 |
| 24 | 700609.90 | 1309072.59 | 56 | 700991.74 | 1310608.47 | 88 | 700510.29 | 1309101.42 |
| 25 | 700609.90 | 1309079.30 | 57 | 701563.33 | 1310471.18 | 89 | 700509.19 | 1309099.48 |
| 26 | 700602.90 | 1309082.99 | 58 | 701835.79 | 1310845.76 | 90 | 700504.80 | 1309099.51 |
| 27 | 700602.90 | 1309086.10 | 59 | 701651.02 | 1311153.64 | 91 | 700504.85 | 1309098.38 |
| 28 | 700594.90 | 1309090.63 | 60 | 701652.55 | 1311160.82 | 92 | 700549.43 | 1309116.36 |
| 29 | 700594.90 | 1309087.20 | 61 | 701659.26 | 1311158.72 | 93 | 700742.16 | 1309450.96 |
| 30 | 700587.90 | 1309091.14 | 62 | 701662.52 | 1311174.00 | 94 | 700688.83 | 1309412.74 |
| 31 | 700587.90 | 1309086.06 | 63 | 701655.79 | 1311176.00 | 95 | 700526.22 | 1309129.49 |
| 32 | 700594.90 | 1309082.03 | 64 | 701657.70 | 1311184.98 | 96 | 700857.07 | 1309647.21 |

16113-П-115.000.000-ПМУ-01-ТЧ-001

Лист

11

Взам. инв. №

Подл. и дата

Инв. № подл.

Изм. Кол.уч Лист № док. Подп Дата

1R8AM0F



Продолжение таблицы 2

| № на плане | X | Y |
|------------|-----------|------------|
| 97 | 700892.48 | 1309676.88 |
| 98 | 700881.90 | 1309703.33 |
| 99 | 700832.99 | 1309662.43 |
| 100 | 701031.04 | 1309792.95 |
| 101 | 701046.03 | 1309805.51 |
| 102 | 701046.81 | 1309807.94 |
| 103 | 701048.62 | 1309818.44 |
| 104 | 701048.62 | 1309842.71 |
| 105 | 701031.04 | 1309828.02 |
| 106 | 701358.38 | 1310067.17 |
| 107 | 701417.22 | 1310151.24 |
| 108 | 701410.80 | 1310190.93 |
| 109 | 701334.46 | 1310081.70 |
| 110 | 701054.25 | 1309847.42 |
| 111 | 701048.62 | 1309817.36 |
| 112 | 701048.62 | 1309807.68 |
| 113 | 701526.03 | 1310306.70 |
| 114 | 701735.98 | 1310339.25 |
| 115 | 701707.73 | 1310361.85 |
| 116 | 701505.76 | 1310326.79 |
| 117 | 701736.35 | 1310339.31 |
| 118 | 701758.61 | 1310342.76 |
| 119 | 702066.09 | 1310520.11 |
| 120 | 702051.24 | 1310545.51 |
| 121 | 701749.78 | 1310369.15 |
| 122 | 701711.68 | 1310362.53 |
| 123 | 702075.77 | 1310525.70 |
| 124 | 702061.07 | 1310551.18 |
| 125 | 702189.44 | 1310579.11 |
| 126 | 702228.43 | 1310601.62 |
| 127 | 702223.13 | 1310610.69 |
| 128 | 702490.37 | 1310764.84 |
| 129 | 702492.57 | 1310798.29 |
| 130 | 702209.19 | 1310634.57 |
| 131 | 702205.73 | 1310640.48 |
| 132 | 702166.76 | 1310617.98 |
| 133 | 702492.48 | 1310766.06 |
| 134 | 702692.42 | 1310881.38 |
| 135 | 702860.07 | 1310941.32 |
| 136 | 702860.07 | 1310949.01 |
| 137 | 702809.70 | 1310949.93 |
| 138 | 702675.63 | 1310904.05 |
| 139 | 702494.78 | 1310799.56 |

| № на плане | X | Y |
|------------|-----------|------------|
| 140 | 702832.43 | 1310957.71 |
| 141 | 702832.32 | 1311010.69 |
| 142 | 702860.09 | 1311010.24 |
| 143 | 702860.10 | 1311015.43 |
| 144 | 702832.31 | 1311016.04 |
| 145 | 702860.10 | 1311017.91 |
| 146 | 702860.10 | 1311035.33 |
| 147 | 702832.26 | 1311036.30 |
| 148 | 702832.30 | 1311018.57 |
| 149 | 702860.12 | 1311083.12 |
| 150 | 702973.95 | 1311323.97 |
| 151 | 703017.98 | 1311861.95 |
| 152 | 702932.48 | 1311868.92 |
| 153 | 702931.22 | 1311849.46 |
| 154 | 702932.21 | 1311840.85 |
| 155 | 702989.86 | 1311836.16 |
| 156 | 702946.51 | 1311331.67 |
| 157 | 702832.15 | 1311085.56 |
| 158 | 703083.24 | 1311887.40 |
| 159 | 703086.95 | 1311932.25 |
| 160 | 703061.18 | 1311934.38 |
| 161 | 703052.07 | 1311935.14 |
| 162 | 703051.24 | 1311925.13 |
| 163 | 702921.28 | 1311935.90 |
| 164 | 702924.57 | 1311907.36 |
| 165 | 703048.92 | 1311897.08 |
| 166 | 703048.36 | 1311890.25 |
| 167 | 703057.87 | 1311889.46 |
| 168 | 702909.81 | 1311936.85 |
| 169 | 702907.43 | 1311899.95 |
| 170 | 702914.32 | 1311899.51 |
| 171 | 702915.02 | 1311908.14 |
| 172 | 702934.37 | 1311898.21 |
| 173 | 702925.55 | 1311898.78 |
| 174 | 702909.36 | 1311929.89 |
| 175 | 702896.51 | 1311930.72 |
| 176 | 702886.53 | 1311813.11 |
| 177 | 702888.93 | 1311815.22 |
| 178 | 702935.51 | 1311812.21 |
| 179 | 702932.95 | 1311834.42 |
| 180 | 702932.26 | 1311834.47 |
| 181 | 702930.71 | 1311841.58 |
| 182 | 702943.81 | 1311811.67 |

| № на плане | X | Y |
|------------|-----------|------------|
| 183 | 702945.23 | 1311833.63 |
| 184 | 702892.52 | 1311930.98 |
| 185 | 702817.05 | 1311935.85 |
| 186 | 702814.67 | 1311898.93 |
| 187 | 702804.69 | 1311899.58 |
| 188 | 702802.40 | 1311864.15 |
| 189 | 702812.31 | 1311863.51 |
| 190 | 702810.61 | 1311836.06 |
| 191 | 702874.48 | 1311831.94 |
| 192 | 702871.95 | 1311792.77 |
| 193 | 702880.43 | 1311792.22 |
| 194 | 702881.49 | 1311808.69 |
| 195 | 702882.19 | 1311809.30 |
| 196 | 702803.72 | 1311884.62 |
| 197 | 702801.10 | 1311884.79 |
| 198 | 702790.49 | 1311720.58 |
| 199 | 702736.28 | 1311571.26 |
| 200 | 702715.88 | 1311578.67 |
| 201 | 702714.53 | 1311574.90 |
| 202 | 702759.70 | 1311558.64 |
| 203 | 702761.06 | 1311562.46 |
| 204 | 702740.17 | 1311569.93 |
| 205 | 702794.34 | 1311719.23 |
| 206 | 702803.77 | 1311864.06 |
| 207 | 702804.28 | 1311893.23 |
| 208 | 702797.37 | 1311893.67 |
| 209 | 702800.49 | 1311939.61 |
| 210 | 702801.54 | 1311941.01 |
| 211 | 702889.96 | 1311974.02 |
| 212 | 702892.46 | 1311977.17 |
| 213 | 702900.97 | 1312034.95 |
| 214 | 702898.98 | 1312042.07 |
| 215 | 702894.65 | 1312046.98 |
| 216 | 702885.08 | 1311981.74 |
| 217 | 702883.86 | 1311980.24 |
| 218 | 702795.28 | 1311947.07 |
| 219 | 702792.84 | 1311944.56 |
| 220 | 702788.83 | 1311885.58 |
| 221 | 702902.34 | 1312044.29 |
| 222 | 702905.97 | 1312069.06 |
| 223 | 702904.60 | 1312081.01 |
| 224 | 702899.71 | 1312081.48 |
| 225 | 702895.41 | 1312052.16 |

16113-П-115.000.000-ПМУ-01-ТЧ-001

Лист

12

Взам. инв. №

Подп. и дата

Инв. № подл.

Изм. Кол.уч Лист № док. Подп Дата

1R8AM0G



Продолжение таблицы 2

| № на плане | X | Y | № на плане | X | Y | № на плане | X | Y |
|------------|-----------|------------|------------|-----------|------------|------------|-----------|------------|
| 226 | 703011.36 | 1312787.48 | 269 | 703673.92 | 1312001.12 | 312 | 700222.76 | 1309889.34 |
| 227 | 703011.63 | 1312788.42 | 270 | 703686.24 | 1311945.81 | 313 | 700252.38 | 1309856.73 |
| 228 | 703096.98 | 1312984.43 | 271 | 703687.24 | 1311945.83 | 314 | 700257.30 | 1309847.90 |
| 229 | 703097.28 | 1312985.55 | 272 | 703687.75 | 1311959.71 | 315 | 700268.29 | 1309832.21 |
| 230 | 703098.85 | 1313000.13 | 273 | 700504.57 | 1309104.63 | 316 | 700274.48 | 1309822.84 |
| 231 | 703090.91 | 1313001.10 | 274 | 700500.68 | 1309106.81 | 317 | 700283.08 | 1309810.39 |
| 232 | 703089.48 | 1312987.71 | 275 | 700501.28 | 1309096.45 | 318 | 700292.38 | 1309796.03 |
| 233 | 703089.17 | 1312986.54 | 276 | 700501.01 | 1309062.86 | 319 | 700301.25 | 1309780.87 |
| 234 | 703003.88 | 1312790.66 | 277 | 700500.05 | 1309059.13 | 320 | 700311.55 | 1309760.89 |
| 235 | 703003.59 | 1312789.64 | 278 | 700500.81 | 1309039.88 | 321 | 700321.36 | 1309739.11 |
| 236 | 703243.13 | 1311879.33 | 279 | 700500.08 | 1308953.46 | 322 | 700328.58 | 1309720.06 |
| 237 | 703281.00 | 1311876.24 | 280 | 700499.15 | 1308925.70 | 323 | 700334.83 | 1309701.35 |
| 238 | 703243.34 | 1311881.92 | 281 | 700503.35 | 1309131.40 | 324 | 700341.11 | 1309679.74 |
| 239 | 703281.30 | 1311879.87 | 282 | 700502.98 | 1309133.96 | 325 | 700350.48 | 1309645.60 |
| 240 | 703281.44 | 1311881.62 | 283 | 700498.88 | 1309126.93 | 326 | 700365.18 | 1309597.98 |
| 241 | 703341.54 | 1311876.77 | 284 | 700499.88 | 1309120.51 | 327 | 700380.75 | 1309539.43 |
| 242 | 703388.63 | 1311876.41 | 285 | 700490.48 | 1309112.52 | 328 | 700405.51 | 1309460.82 |
| 243 | 703427.72 | 1311880.58 | 286 | 700498.12 | 1309131.86 | 329 | 700421.80 | 1309408.29 |
| 244 | 703479.10 | 1311891.21 | 287 | 700502.29 | 1309138.74 | 330 | 700438.69 | 1309352.76 |
| 245 | 703475.22 | 1311905.31 | 288 | 700497.87 | 1309169.32 | 331 | 700455.80 | 1309300.99 |
| 246 | 703332.52 | 1311892.05 | 289 | 700489.46 | 1309203.11 | 332 | 700472.40 | 1309241.48 |
| 247 | 703309.99 | 1311893.91 | 290 | 700337.42 | 1309709.17 | 333 | 700492.01 | 1309171.18 |
| 248 | 703634.58 | 1311982.92 | 291 | 700324.57 | 1309745.00 | 334 | 700480.98 | 1309109.13 |
| 249 | 703631.25 | 1311995.14 | 292 | 700308.78 | 1309777.97 | 335 | 700480.18 | 1309119.83 |
| 250 | 703658.25 | 1312003.81 | 293 | 700284.45 | 1309816.79 | 336 | 700488.08 | 1309115.30 |
| 251 | 703660.29 | 1311997.05 | 294 | 700248.08 | 1309864.38 | 337 | 700480.77 | 1309060.99 |
| 252 | 703662.01 | 1311997.57 | 295 | 700212.27 | 1309910.93 | 338 | 700480.41 | 1309039.46 |
| 253 | 703681.19 | 1312017.07 | 296 | 700198.61 | 1309932.67 | 339 | 700481.59 | 1308953.46 |
| 254 | 703681.07 | 1312023.63 | 297 | 700189.46 | 1309955.95 | 340 | 700482.15 | 1308948.46 |
| 255 | 703664.55 | 1312040.08 | 298 | 700184.76 | 1309980.13 | 341 | 700482.47 | 1308928.68 |
| 256 | 703641.47 | 1312014.05 | 299 | 700184.63 | 1310006.18 | 342 | 700482.35 | 1308925.69 |
| 257 | 703260.88 | 1311908.00 | 300 | 700204.27 | 1310222.01 | 343 | 700190.25 | 1310220.26 |
| 258 | 703245.57 | 1311909.25 | 301 | 700198.39 | 1310221.28 | 344 | 700186.55 | 1310181.98 |
| 259 | 703681.23 | 1312017.10 | 302 | 700185.65 | 1310070.00 | 345 | 700172.54 | 1310119.05 |
| 260 | 703684.39 | 1312020.32 | 303 | 700183.17 | 1310034.75 | 346 | 700168.61 | 1310081.12 |
| 261 | 703681.07 | 1312023.63 | 304 | 700180.56 | 1310011.07 | 347 | 700163.80 | 1310035.20 |
| 262 | 703638.14 | 1311969.85 | 305 | 700180.90 | 1310006.53 | 348 | 700161.12 | 1310012.84 |
| 263 | 703662.67 | 1311975.50 | 306 | 700179.86 | 1309990.58 | 349 | 700161.06 | 1310008.33 |
| 264 | 703677.62 | 1311955.48 | 307 | 700180.59 | 1309971.83 | 350 | 700160.34 | 1309996.78 |
| 265 | 703683.68 | 1311948.67 | 308 | 700186.77 | 1309948.55 | 351 | 700160.59 | 1309987.22 |
| 266 | 703682.48 | 1311965.39 | 309 | 700194.72 | 1309929.33 | 352 | 700162.26 | 1309973.62 |
| 267 | 703682.27 | 1311974.08 | 310 | 700204.18 | 1309913.51 | 353 | 700165.26 | 1309960.46 |
| 268 | 703678.99 | 1311982.69 | 311 | 700208.55 | 1309907.74 | 354 | 700169.29 | 1309945.15 |

16113-П-115.000.000-ПМУ-01-ТЧ-001

Лист

13

Взам. инв. №

Подл. и дата

Инв. № подл.

Изм. Кол.уч Лист № док. Подп Дата



1R8AM0H

Продолжение таблицы 2

| № на плане | X | Y | № на плане | X | Y | № на плане | X | Y |
|------------|-----------|------------|------------|-----------|------------|------------|-----------|------------|
| 355 | 700173.23 | 1309933.94 | 398 | 700278.29 | 1311035.06 | 441 | 699839.09 | 1311233.83 |
| 356 | 700178.52 | 1309921.96 | 399 | 700272.65 | 1311039.26 | 442 | 699823.41 | 1311241.19 |
| 357 | 700182.21 | 1309914.96 | 400 | 700273.50 | 1311036.06 | 443 | 699796.64 | 1311252.49 |
| 358 | 700185.58 | 1309909.26 | 401 | 700279.36 | 1311046.82 | 444 | 699770.71 | 1311261.31 |
| 359 | 700190.18 | 1309902.27 | 402 | 700278.03 | 1311067.71 | 445 | 699745.86 | 1311267.62 |
| 360 | 700196.52 | 1309893.12 | 403 | 700269.69 | 1311073.47 | 446 | 699731.96 | 1311270.41 |
| 361 | 700202.15 | 1309886.32 | 404 | 700272.00 | 1311063.56 | 447 | 699709.16 | 1311275.13 |
| 362 | 700209.97 | 1309875.09 | 405 | 700272.73 | 1311053.25 | 448 | 699656.75 | 1311285.70 |
| 363 | 700221.37 | 1309856.73 | 406 | 700271.91 | 1311042.06 | 449 | 699655.58 | 1311280.80 |
| 364 | 700226.29 | 1309850.48 | 407 | 700277.92 | 1311069.50 | 450 | 699673.02 | 1311277.24 |
| 365 | 700239.49 | 1309834.20 | 408 | 700271.30 | 1311087.71 | 451 | 699726.18 | 1311266.79 |
| 366 | 700254.92 | 1309817.67 | 409 | 700258.80 | 1311105.03 | 452 | 699733.14 | 1311266.79 |
| 367 | 700259.17 | 1309811.78 | 410 | 700238.47 | 1311119.12 | 453 | 699738.10 | 1311264.31 |
| 368 | 700276.27 | 1309787.66 | 411 | 700236.98 | 1311119.23 | 454 | 699758.09 | 1311259.61 |
| 369 | 700288.43 | 1309767.20 | 412 | 700236.25 | 1311118.82 | 455 | 699772.23 | 1311255.56 |
| 370 | 700296.77 | 1309750.64 | 413 | 700232.04 | 1311120.60 | 456 | 699786.63 | 1311250.86 |
| 371 | 700307.18 | 1309725.88 | 414 | 700228.43 | 1311121.88 | 457 | 699797.82 | 1311246.67 |
| 372 | 700315.27 | 1309702.51 | 415 | 700222.55 | 1311123.49 | 458 | 699811.12 | 1311241.13 |
| 373 | 700317.44 | 1309682.98 | 416 | 700206.23 | 1311126.25 | 459 | 699833.76 | 1311230.33 |
| 374 | 700320.27 | 1309673.62 | 417 | 700161.42 | 1311133.81 | 460 | 699866.85 | 1311215.20 |
| 375 | 700326.89 | 1309654.49 | 418 | 700080.47 | 1311146.87 | 461 | 699908.33 | 1311196.34 |
| 376 | 700336.08 | 1309636.23 | 419 | 700155.59 | 1311129.47 | 462 | 699937.88 | 1311182.80 |
| 377 | 700351.22 | 1309586.42 | 420 | 700205.46 | 1311121.31 | 463 | 699944.25 | 1311180.52 |
| 378 | 700370.06 | 1309524.60 | 421 | 700217.97 | 1311119.30 | 464 | 699958.20 | 1311174.43 |
| 379 | 700385.88 | 1309470.59 | 422 | 700230.57 | 1311115.81 | 465 | 699975.39 | 1311167.73 |
| 380 | 700409.94 | 1309389.55 | 423 | 700239.11 | 1311111.75 | 466 | 699988.45 | 1311163.17 |
| 381 | 700423.47 | 1309342.97 | 424 | 700247.46 | 1311106.15 | 467 | 700005.33 | 1311157.90 |
| 382 | 700434.99 | 1309303.37 | 425 | 700256.61 | 1311097.39 | 468 | 700022.40 | 1311153.29 |
| 383 | 700441.29 | 1309281.44 | 426 | 700262.07 | 1311090.01 | 469 | 700037.38 | 1311149.86 |
| 384 | 700444.13 | 1309261.47 | 427 | 700266.93 | 1311080.97 | 470 | 699649.86 | 1311287.09 |
| 385 | 700448.16 | 1309248.28 | 428 | 700229.08 | 1311101.47 | 471 | 699642.13 | 1311289.26 |
| 386 | 700453.00 | 1309232.78 | 429 | 700064.00 | 1311149.52 | 472 | 699641.57 | 1311286.84 |
| 387 | 700462.23 | 1309214.70 | 430 | 700061.22 | 1311150.15 | 473 | 699655.10 | 1311280.90 |
| 388 | 700464.59 | 1309205.42 | 431 | 700049.59 | 1311147.57 | 474 | 699619.19 | 1311295.72 |
| 389 | 700469.37 | 1309187.86 | 432 | 700056.98 | 1311146.18 | 475 | 699607.70 | 1311300.28 |
| 390 | 700474.43 | 1309163.66 | 433 | 700063.42 | 1311144.55 | 476 | 699607.60 | 1311299.49 |
| 391 | 700477.64 | 1309144.20 | 434 | 700009.65 | 1311161.86 | 477 | 699604.57 | 1311295.92 |
| 392 | 700479.88 | 1309123.84 | 435 | 699974.97 | 1311173.21 | 478 | 699605.24 | 1311295.40 |
| 393 | 700215.84 | 1310349.08 | 436 | 699939.77 | 1311187.43 | 479 | 699606.36 | 1311294.55 |
| 394 | 700205.49 | 1310302.21 | 437 | 699905.75 | 1311202.97 | 480 | 699610.57 | 1311292.53 |
| 395 | 700276.96 | 1311020.46 | 438 | 699879.93 | 1311214.65 | 481 | 699616.62 | 1311290.54 |
| 396 | 700271.98 | 1311023.83 | 439 | 699877.86 | 1311215.67 | 482 | 699619.72 | 1311288.82 |
| 397 | 700271.14 | 1311017.02 | 440 | 699852.09 | 1311227.75 | 483 | 699623.94 | 1311287.72 |

16113-П-115.000.000-ПМУ-01-ТЧ-001

Лист

14

Взам. инв. №

Подл. и дата

Инв. № подл.

Изм. Кол.уч Лист № док. Подп Дата



Продолжение таблицы 2

| № на плане | X | Y |
|------------|-----------|------------|
| 484 | 699645.42 | 1311282.87 |
| 485 | 699597.24 | 1311309.82 |
| 486 | 699591.65 | 1311321.41 |
| 487 | 699590.58 | 1311335.03 |
| 488 | 699630.44 | 1311688.63 |
| 489 | 699632.76 | 1311691.20 |
| 490 | 699636.81 | 1311692.09 |
| 491 | 699640.43 | 1311691.60 |
| 492 | 699641.10 | 1311698.22 |
| 493 | 699637.59 | 1311698.89 |
| 494 | 699633.37 | 1311699.13 |
| 495 | 699629.88 | 1311698.10 |
| 496 | 699627.82 | 1311696.87 |
| 497 | 699625.77 | 1311693.49 |
| 498 | 699624.62 | 1311689.74 |
| 499 | 699622.80 | 1311676.81 |
| 500 | 699611.74 | 1311563.53 |
| 501 | 699610.39 | 1311537.52 |
| 502 | 699610.51 | 1311532.47 |
| 503 | 699608.36 | 1311513.59 |
| 504 | 699607.00 | 1311507.70 |
| 505 | 699598.79 | 1311452.28 |
| 506 | 699598.73 | 1311447.26 |
| 507 | 699595.96 | 1311419.64 |
| 508 | 699592.50 | 1311391.53 |
| 509 | 699588.38 | 1311360.18 |
| 510 | 699586.89 | 1311339.91 |
| 511 | 699587.68 | 1311335.36 |
| 512 | 699587.70 | 1311328.38 |
| 513 | 699588.80 | 1311321.76 |
| 514 | 699590.76 | 1311314.94 |
| 515 | 699590.91 | 1311309.42 |
| 516 | 699594.76 | 1311304.95 |
| 517 | 699600.86 | 1311298.73 |
| 518 | 700255.04 | 1311035.30 |
| 519 | 700247.46 | 1310963.13 |
| 520 | 700247.95 | 1310953.03 |
| 521 | 700247.21 | 1310935.84 |
| 522 | 700246.92 | 1310929.86 |
| 523 | 700243.30 | 1310892.50 |
| 524 | 700238.20 | 1310844.30 |
| 525 | 700236.89 | 1310826.57 |
| 526 | 700231.54 | 1310766.08 |

| № на плане | X | Y |
|------------|-----------|------------|
| 527 | 700227.22 | 1310719.78 |
| 528 | 700221.60 | 1310700.21 |
| 529 | 700220.94 | 1310692.23 |
| 530 | 700219.07 | 1310670.31 |
| 531 | 700221.45 | 1310650.07 |
| 532 | 700218.39 | 1310617.22 |
| 533 | 700213.34 | 1310561.15 |
| 534 | 700209.05 | 1310511.39 |
| 535 | 700203.16 | 1310450.22 |
| 536 | 700198.42 | 1310398.03 |
| 537 | 700196.04 | 1310374.66 |
| 538 | 700194.48 | 1310353.50 |
| 539 | 700188.78 | 1310296.52 |
| 540 | 700182.31 | 1310221.74 |
| 541 | 700177.15 | 1310202.36 |
| 542 | 700174.48 | 1310172.34 |
| 543 | 700175.97 | 1310152.09 |
| 544 | 700174.32 | 1310136.22 |
| 545 | 700184.58 | 1310182.32 |
| 546 | 700188.90 | 1310227.09 |
| 547 | 700257.51 | 1311048.81 |
| 548 | 700258.34 | 1311043.29 |
| 549 | 700255.30 | 1311037.71 |
| 550 | 700032.11 | 1311143.68 |
| 551 | 699761.28 | 1311252.72 |
| 552 | 699687.22 | 1311266.79 |
| 553 | 699714.83 | 1311254.66 |
| 554 | 699719.43 | 1311254.51 |
| 555 | 699735.01 | 1311250.76 |
| 556 | 699754.96 | 1311246.29 |
| 557 | 699776.13 | 1311239.71 |
| 558 | 699798.38 | 1311231.38 |
| 559 | 699849.53 | 1311208.70 |
| 560 | 699897.76 | 1311186.84 |
| 561 | 699935.32 | 1311169.10 |
| 562 | 699966.77 | 1311155.82 |
| 563 | 699993.03 | 1311146.80 |
| 564 | 700022.09 | 1311138.83 |
| 565 | 700046.50 | 1311133.61 |
| 566 | 700075.24 | 1311129.10 |
| 567 | 700100.62 | 1311125.18 |
| 568 | 700120.76 | 1311121.67 |
| 569 | 700135.72 | 1311119.18 |

| № на плане | X | Y |
|------------|-----------|------------|
| 570 | 700154.85 | 1311112.24 |
| 571 | 700184.52 | 1311107.79 |
| 572 | 700196.57 | 1311107.18 |
| 573 | 700204.71 | 1311107.31 |
| 574 | 700209.83 | 1311106.84 |
| 575 | 700212.80 | 1311105.54 |
| 576 | 700214.37 | 1311104.51 |
| 577 | 700217.32 | 1311103.94 |
| 578 | 700221.54 | 1311102.80 |
| 579 | 700222.98 | 1311102.78 |
| 580 | 700230.03 | 1311099.65 |
| 581 | 700235.50 | 1311096.28 |
| 582 | 700240.83 | 1311091.96 |
| 583 | 700245.19 | 1311087.40 |
| 584 | 700250.96 | 1311079.20 |
| 585 | 700255.76 | 1311067.82 |
| 586 | 700257.71 | 1311055.65 |
| 587 | 700257.56 | 1311050.58 |
| 588 | 699655.29 | 1311266.79 |
| 589 | 699670.19 | 1311261.10 |
| 590 | 699684.31 | 1311257.47 |
| 591 | 699699.23 | 1311255.14 |
| 592 | 699603.41 | 1311279.18 |
| 593 | 699609.99 | 1311276.51 |
| 594 | 699617.22 | 1311274.72 |
| 595 | 699650.91 | 1311268.46 |
| 596 | 699652.49 | 1311267.86 |
| 597 | 699594.73 | 1311284.34 |
| 598 | 699601.57 | 1311279.93 |
| 599 | 699641.22 | 1311699.07 |
| 600 | 699642.66 | 1311709.09 |
| 601 | 699608.62 | 1311725.67 |
| 602 | 699638.52 | 1311704.22 |
| 603 | 699597.61 | 1311731.03 |
| 604 | 699596.27 | 1311719.82 |
| 605 | 699599.24 | 1311718.72 |
| 606 | 699603.16 | 1311716.22 |
| 607 | 699607.41 | 1311711.05 |
| 608 | 699609.60 | 1311703.88 |
| 609 | 699607.89 | 1311690.11 |
| 610 | 699597.14 | 1311591.34 |
| 611 | 699590.50 | 1311540.77 |
| 612 | 699589.68 | 1311536.95 |

16113-П-115.000.000-ПМУ-01-ТЧ-001

Лист

15

Взам. инв. №

Подл. и дата

Инв. № подл.

Изм. Кол.уч Лист № док. Подп Дата

1R8AM0J



Окончание таблицы 2

| № на плане | X | Y | № на плане | X | Y | № на плане | X | Y |
|------------|-----------|------------|------------|-----------|------------|------------|-----------|------------|
| 613 | 699586.89 | 1311515.51 | 618 | 699571.58 | 1311366.50 | 623 | 699569.70 | 1311307.52 |
| 614 | 699586.89 | 1311509.94 | 619 | 699568.14 | 1311352.96 | 624 | 699574.97 | 1311298.16 |
| 615 | 699582.14 | 1311454.15 | 620 | 699566.02 | 1311342.26 | 625 | 699579.13 | 1311293.12 |
| 616 | 699580.69 | 1311449.29 | 621 | 699565.00 | 1311333.35 | 626 | 699583.32 | 1311293.26 |
| 617 | 699575.51 | 1311399.16 | 622 | 699565.95 | 1311319.59 | 627 | 699591.89 | 1311286.16 |

Таблица 3 – Сводные сведения о территории проекта межевания

| Наименование показателей | Ед.изм. | Количество |
|---|---------|------------|
| Площадь разработки проекта межевания территории всего, в т. ч.: | га | 28,0167 |
| - Аренда, ООО "Башкир-агроинвест" на землях ОДС в границах СП Старокурмашевский сельсовет МР Кушнаренковский район РБ | га | 1,0272 |
| - СП Старокурмашевский сельсовет МР Кушнаренковский район РБ | га | 0,0218 |
| - СП Матвеевский сельсовет МР Кушнаренковский район РБ | га | 14,1303 |
| - Общая долевая собственность граждан в границах СП Матвеевский сельсовет МР Кушнаренковский район РБ | га | 3,1540 |
| - Аренда, ООО "Башкир-агроинвест" из земель общей долевой собственности граждан в границах СП Матвеевский сельсовет МР Кушнаренковский район РБ | га | 6,4173 |
| - Собственность ФГУ Управление автомобильной магистрали Самара-Уфа-Челябинск Федерального дорожного агентства | га | 0,0332 |
| - Из земельных участков ранее предоставленных ПАО АНК "Башнефть" в ганицах СП Матвеевский сельсовет МР Кушнаренковский район РБ | га | 0,0528 |
| - СП Рассмекеевский сельсовет МР Кушнаренковский район РБ | га | 3,1801 |

4 Перечень и сведения об образуемых земельных участках, отнесенных к территориям общего пользования

Образование земельных участков, отнесенных к территориям общего пользования или имуществу общего пользования, в том числе в отношении которых предполагаются резервирование или изъятие для государственных или муниципальных нужд данным проектом не предусмотрено.

16113-П-115.000.000-ПМУ-01-ТЧ-001

Лист

16

Взам. инв. №

Подп. и дата

Инв. № подл.

| Изм. | Кол.уч | Лист | № док. | Подп | Дата |
|------|--------|------|--------|------|------|
| | | | | | |

1R8AMOK



5 Перечень нормативно-технической документации

- 1 Градостроительный Кодекс Российской Федерации
- 2 Земельный Кодекс Российской Федерации
- 3 Лесной кодекс Российской Федерации
- 4 Водный Кодекс Российской Федерации
- 5 Федеральный Закон № 7-ФЗ «Об охране окружающей среды»
- 6 Федеральный Закон № 261-ФЗ от 11.11.2009 г. «Об энергоэффективности»
- 7 Федеральный закон Российской Федерации № 73-ФЗ «Об объектах культурного наследия народов Российской Федерации»
- 8 Федеральный закон Российской Федерации от 04.05.1999 № 96-ФЗ «Об охране атмосферного воздуха»
- 9 Постановления Правительства РФ от 16 февраля 2008 г. № 87 «О составе разделов проектной документации и требования к их содержанию»
- 10 Постановления Госстроя РФ от 27.02.2003 г. № 27 «Об утверждении инструкции о порядке разработки, согласования, экспертизы и утверждения градостроительной документации» (в части, не противоречащей Градостроительному Кодексу РФ)
- 11 «Положения о составе и содержании проектов планировки территории, предусматривающих размещение одного или нескольких линейных объектов», утвержденного постановлением Правительства Российской Федерации №564 от 12.05.2017г.
- 12 Постановление Правительства РФ от 31.03.2017 N 402 «Об утверждении Правил выполнения инженерных изысканий, необходимых для подготовки документации по планировке территории, перечня видов инженерных изысканий, необходимых для подготовки документации по планировке территории, и о внесении изменений в постановление Правительства Российской Федерации от 19 января 2006 г. N 20»
- 13 «Положение о составе и содержании проектов планировки территории, предусматривающих размещение одного или нескольких линейных объектов», утвержденное постановлением Правительства Российской Федерации №564 от 12.05.2017г.
- 14 Приказ Минфина России от 05.11.2015 N 171н «Об утверждении Перечня элементов планировочной структуры, элементов улично-дорожной сети, элементов объектов адресации, типов зданий (сооружений), помещений, используемых в качестве реквизитов адреса, и Правил сокращенного наименования адресообразующих элементов»
- 15 Нормы отвода земель для размещения автомобильных дорог и (или) объектов дорожного сервиса, утвержденные постановлением Правительства Российской Федерации №717 от 02.09.2009г.
- 16 «Правила охраны магистральных трубопроводов» утвержденные Минтопэнерго РФ 29.04.1992г.
- 17 СНиП 23-01-99 «Строительная климатология»
- 18 СНиП 2.05.02-85 «Автомобильные дороги»
- 19 ГОСТ 17.5.3.04-83 Охрана природы. Земли. Общие требования к рекультивации земель
- 20 ГОСТ 17.4.3.04-85 Охрана природы. Почвы. Общие требования к контролю и охране от загрязнения
- 21 ГОСТ 17.2.1.03-84 Охрана природы. Атмосфера. Термины и определения контроля загрязнения
- 22 РД 39-132-94 «Правила по эксплуатации, ревизии, ремонту и отбраковке нефтепромысловых трубопроводов»
- 23 Нормы отвода земель для электрических сетей напряжением 0,38 - 750 кВ
- 24 Методические указания по проектированию, строительству и эксплуатации сельских электрических сетей «Об укрупненных величинах площадей отвода земли под опоры ВЛ 6-10 кВ»
- 25 Нормы отвода земель для магистральных трубопроводов СН 452-73

| | | | | | | | |
|--------------|--------------|--------------|-----------------------------------|------|------|--|------|
| Инв. № подл. | Подл. и дата | Взам. инв. № | | | | | Лист |
| | | | 16113-П-115.000.000-ПМУ-01-ТЧ-001 | | | | |
| Изм. | Кол.уч | Лист | № док. | Подп | Дата | | |

18xAMOL



26 Нормы отвода земель для магистральных водоводов и канализационных коллекторов СН 456-73

27 Нормы отвода земель для нефтяных и газовых скважин СН 459-74

28 СП 18.13330.2011 «Генеральные планы промышленных предприятий. Актуализированная редакция СНиП П-89-80*»

29 СП 4.13130.2013 «Системы противопожарной защиты. Ограничение распространения пожара на объектах защиты. Требования к объемно-планировочным решениям»

6 Перечень используемых сокращений

| Сокращения слов и словосочетаний | |
|----------------------------------|--|
| Сокращение | Слово/словосочетание |
| 1 | 2 |
| линейный объект | «Обустройство скважин №№91АХУ, 92АХУ Ахтинского лицензионного участка» |
| АНК | акционерная нефтяная компания |
| га | гектар |
| ООО | общество с ограниченной ответственностью |
| п. | поселок |
| ПАО | публичное акционерное общество |
| СП | сельское поселение |
| СН | строительные нормы |
| сущ. | существующий |

| | | | | | | | | |
|--------------|--------------|--------------|------|--------|------|--------|-----------------------------------|------|
| Инв. № подл. | Подп. и дата | Взам. инв. № | | | | | 16113-П-115.000.000-ПМУ-01-ТЧ-001 | Лист |
| | | | Изм. | Кол.уч | Лист | № док. | | Подп |

1R8AM0M



Состав авторского коллектива

Главный инженер проекта

К.М. Белобородов

Начальник отдела

Р. Т. Манашев

Руководитель сектора

Р. А. Абдуллин

Ведущий инженер

Я. Э. Гейер

Ведущий инженер

А.Ф. Исрафилов

1R8AM0N



| Инв. № подл. | Подп. и дата | Взам. инв. № | | | | | Лист |
|--------------|--------------|--------------|--------|------|------|-----------------------------------|------|
| | | | | | | | |
| Изм. | Кол.уч | Лист | № док. | Подп | Дата | 16113-П-115.000.000-ПМУ-01-ТЧ-001 | 19 |

Лист согласования проекта планировки и проекта межевания территории

| пп/п | Наименование органа | Должность, ФИО | Дата, подпись | Примечание |
|------|---------------------|----------------|---------------|------------|
| | | | | |
| | | | | |
| | | | | |
| | | | | |
| | | | | |

| | | |
|--------------|--------------|--------------|
| Инв. № подл. | Подп. и дата | Взам. инв. № |
| | | |

| | | | | | |
|------|--------|------|--------|------|------|
| Изм. | Кол.уч | Лист | № док. | Подп | Дата |
| | | | | | |

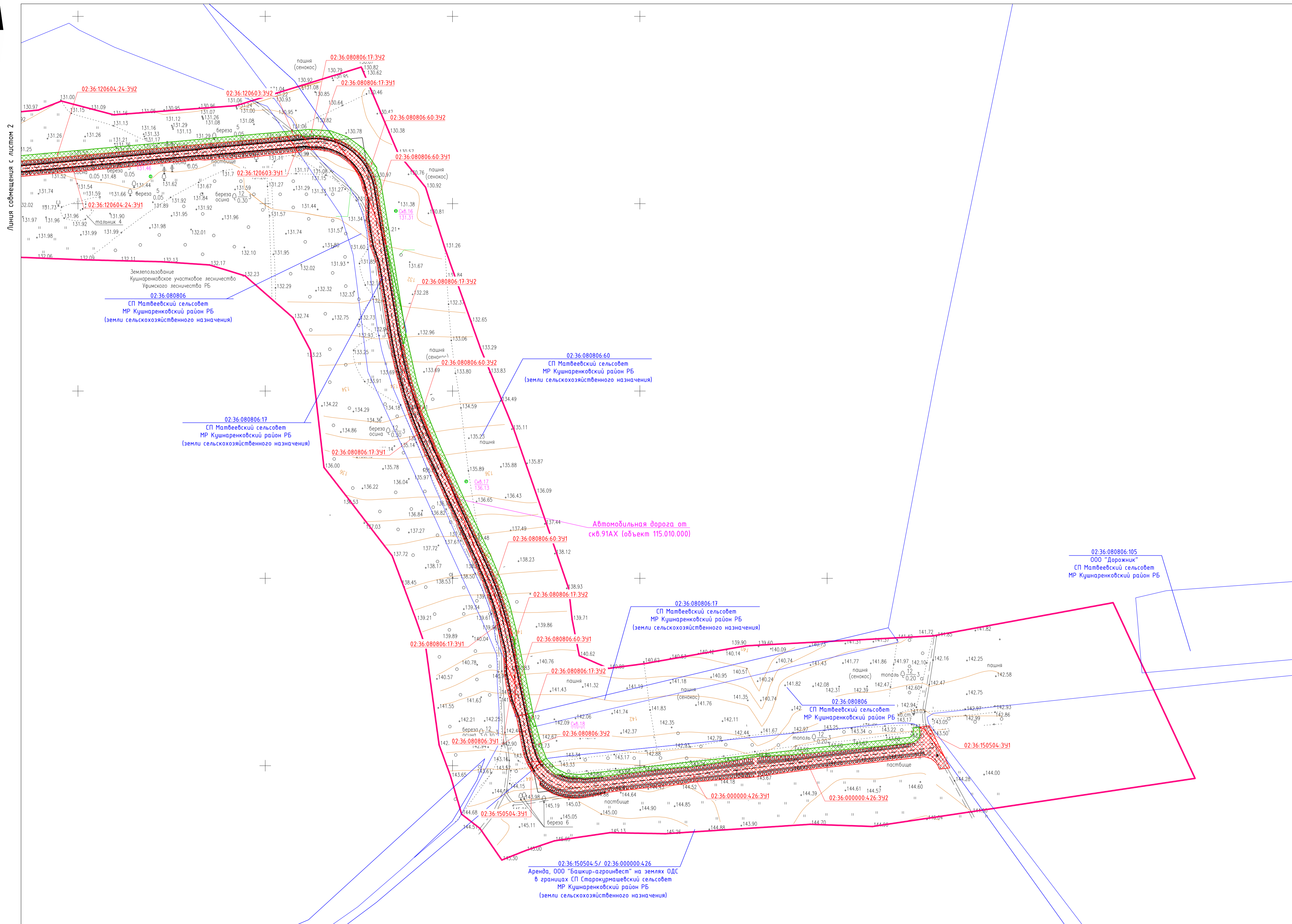
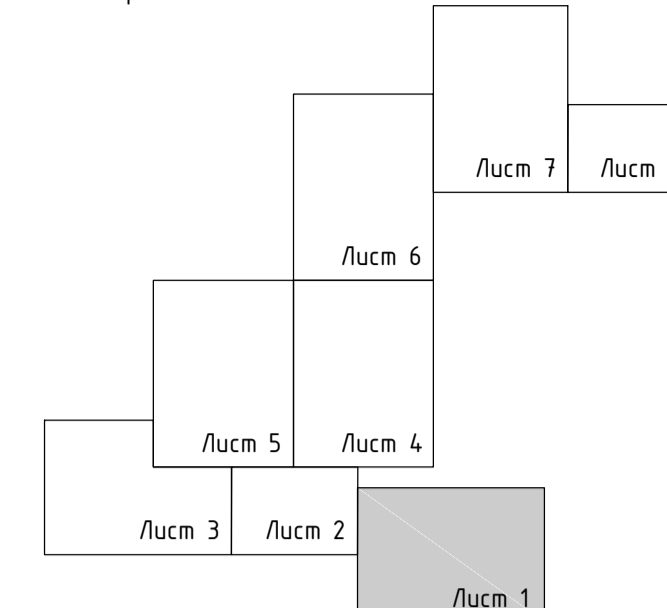
16113-П-115.000.000-ПМУ-01-ТЧ-001

Лист

20

1R8AM00





Условные обозначения

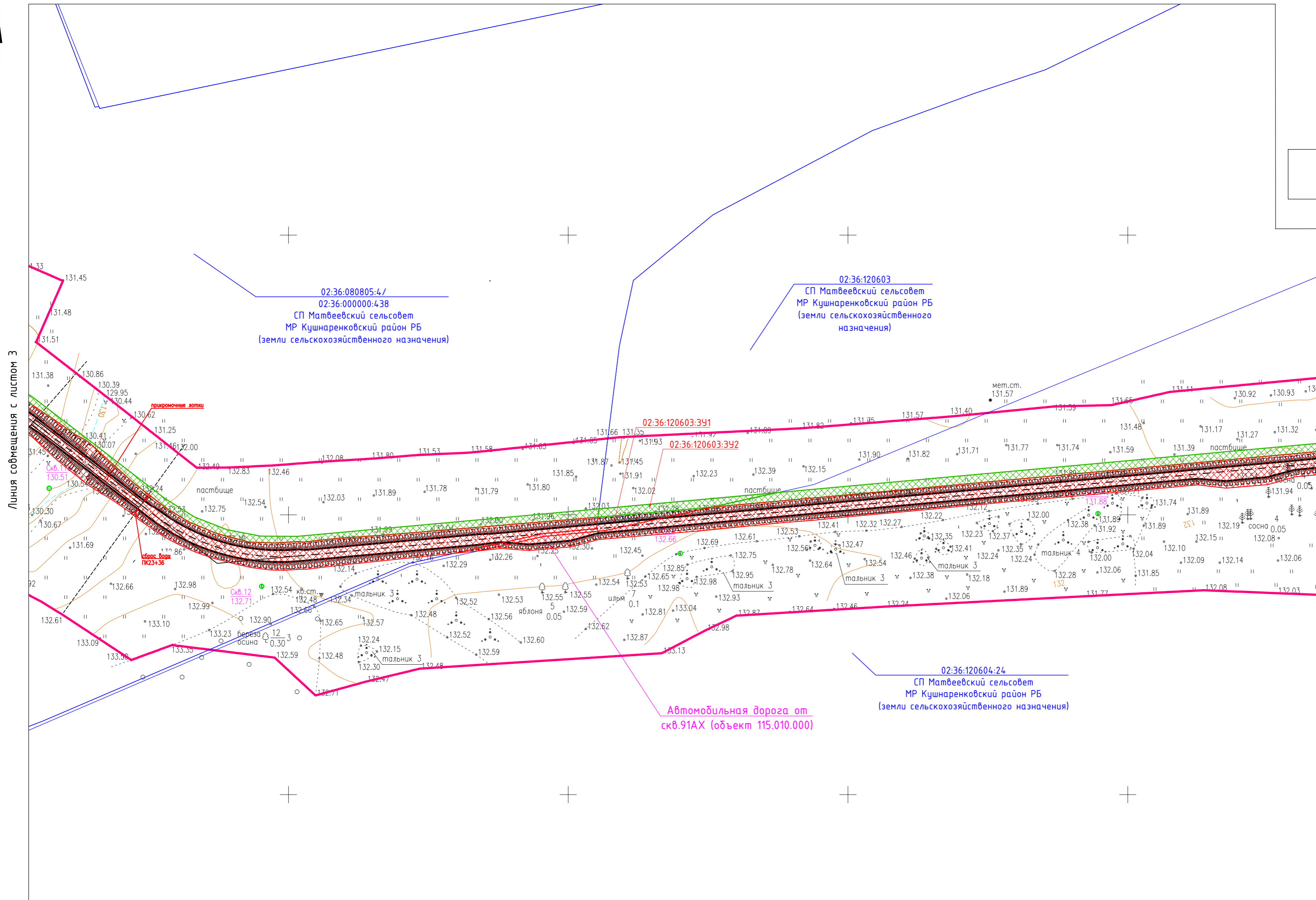
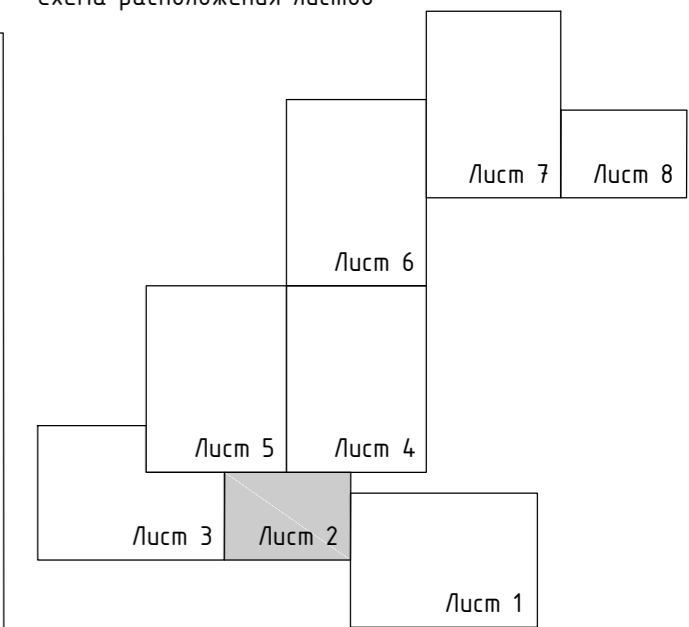
- - Граница разработки проекта планировки
- - Трасса ЛАЗ проект
- - Трасса ВЛ проект
- - Нефтепровод проект
- - Автомобильная дорога проект
- - Проектируемая опора ВЛ
- Границы существующих земельных участков
- 080802:20 - Кадастровый номер земельных участков
- Границы образцемых земельных участков (краткосрочн.)
- Границы образцемых земельных участков (долгосрочн.)
- 080802:391 - Условный номер образцемых земельных участков
- 16 - Номера характерных точек границ образцемых земельных участков

1 Ведомость проектируемых земельных участков см. 16113-П-115.000.000-ПМУ-01-Т4-001 таблица 1
 2 Ведомость координат поворотных точек границ земельных участков см. 16113-П-115.000.000-ПМУ-01-Т4-001 таблица 2

| | | | | |
|--|-----------|------|---------|----------|
| 16113-П-115.000.000-ПМУ-01-Ч-001 | | | | |
| Обустройство скважин МНУ9АХУ, 92АХУ Ахтинского лицензионного участка | | | | |
| Изм. | Копиру | Лист | И.Док | Подпись |
| Разработ | Исрафилов | | | 19.04.20 |
| Вед. инж. | Габеев | | | 19.04.20 |
| Рис. сек. | Абдуллин | | | 19.04.20 |
| И. контр. | Рагожина | | | 19.04.20 |
| Нач. оп. | Манафьев | | | 19.04.20 |
| Проект межевания территории | | | Стандия | Лист |
| Чертеж межевания М12000 | | | П | 1 |
| ООО "РН-БашНИИнефть" | | | Листов | 8 |



Схема расположения листов



Линия совмещения с листом 1

Линия совмещения с листом 3

Условные обозначения

- Граница разработки проекта планировки
- Трасса ЛАЗ проект
- Трасса ВЛ проект
- Нефтепровод проект
- Автомобильная дорога проект
- Проектируемая опора ВЛ
- Границы существующих земельных участков
- :080802:20 - Кадастровый номер земельных участков
- Границы образуемых земельных участков (краткосрочн.)
- Границы образуемых земельных участков (долгосрочн.)
- :080802:391 - Условный номер образуемых земельных участков
- .16 - Номера характерных точек границ образуемых земельных участков

1 Ведомость проектируемых земельных участков см. 16113-П-115.000.000-ПМУ-01-ТЧ-001 таблица 1
 2 Ведомость координат поворотных точек границ земельных участков см. 16113-П-115.000.000-ПМУ-01-ТЧ-001 таблица 2

16113-П-115.000.000-ПМУ-01-Ч-002

Обустройство скважин №91АХУ, 92АХУ Ахтинского лицензионного участка

| Изм. | Кол.ч. | Лист | Н док. | Подпись | Дата | Проект межевания территории | Стадия | Лист | Листов |
|-----------|--------|-----------|--------|---------|----------|-----------------------------|-----------------------|------|--------|
| Разраб. | | Исрафилов | | | 19.04.20 | | П | 2 | |
| Вед. инж. | | Гейер | | | 19.04.20 | | | | |
| Рук. сек. | | Абдуллин | | | 19.04.20 | | | | |
| Н. контр. | | Рогожина | | | 19.04.20 | Чертеж межевания. М1:2000 | ООО "РН-БашНИПИнефть" | | |
| Нач. отд. | | Манашев | | | 19.04.20 | | | | |

Формат А2

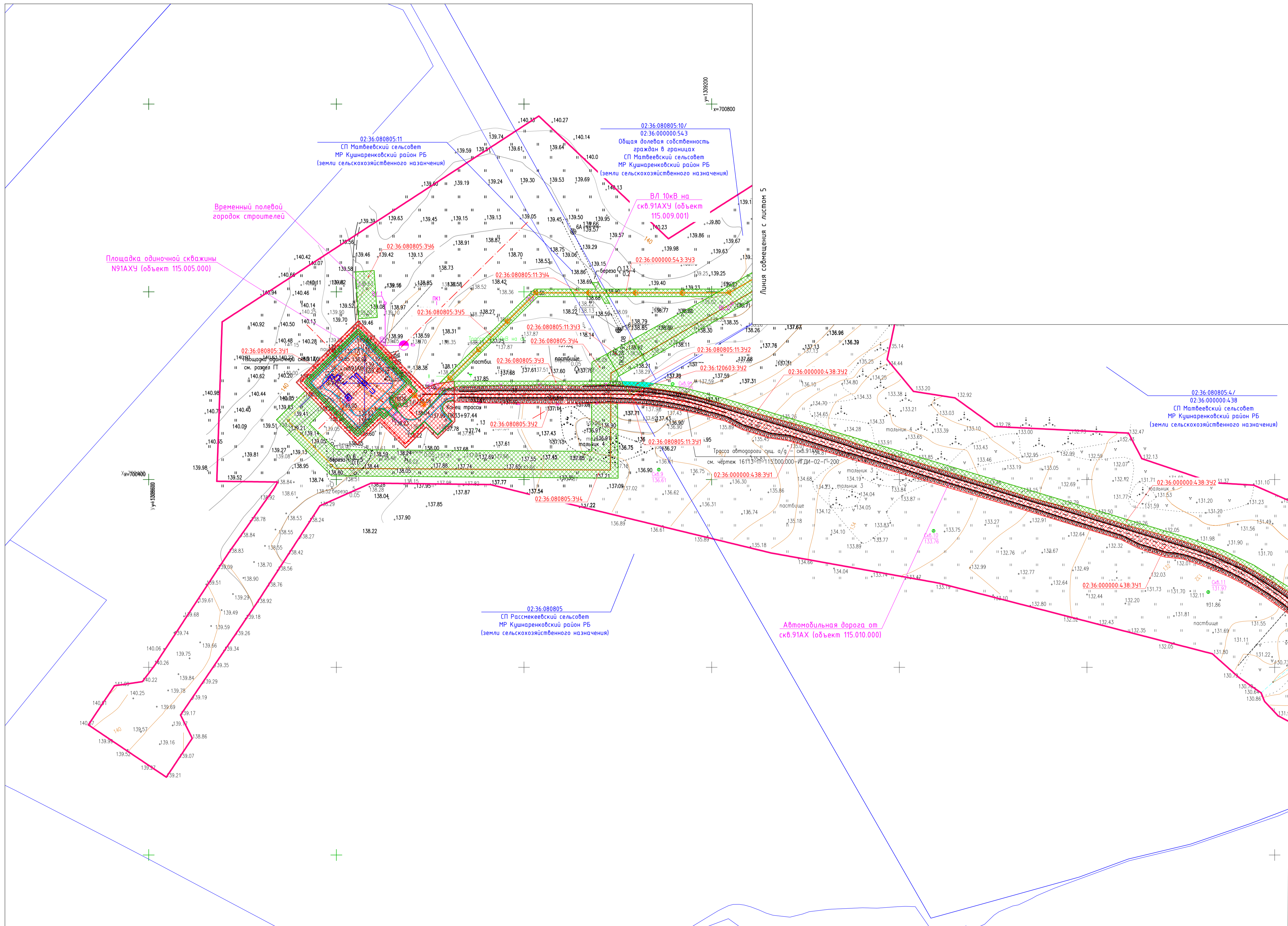
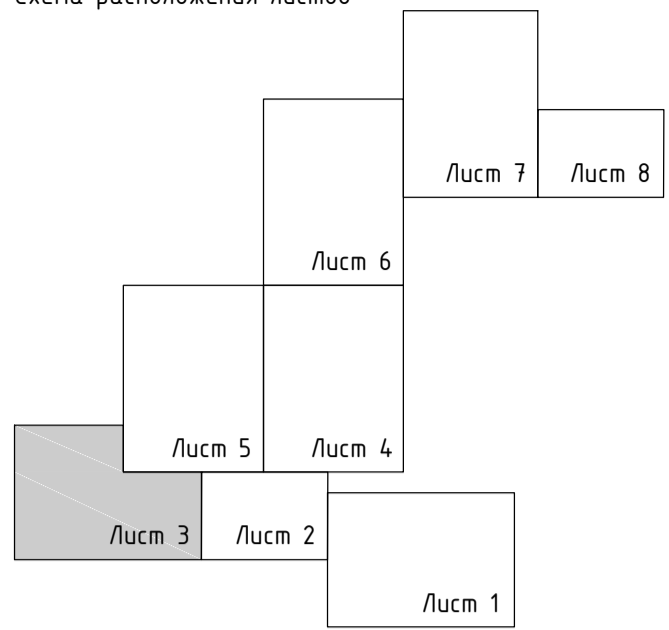
18еве01

Инв. N подл. Подпись и дата Взам. инв. N

С



Схема расположения листов



Линия соприкосновения с листом 2

Линия соприкосновения с листом 5

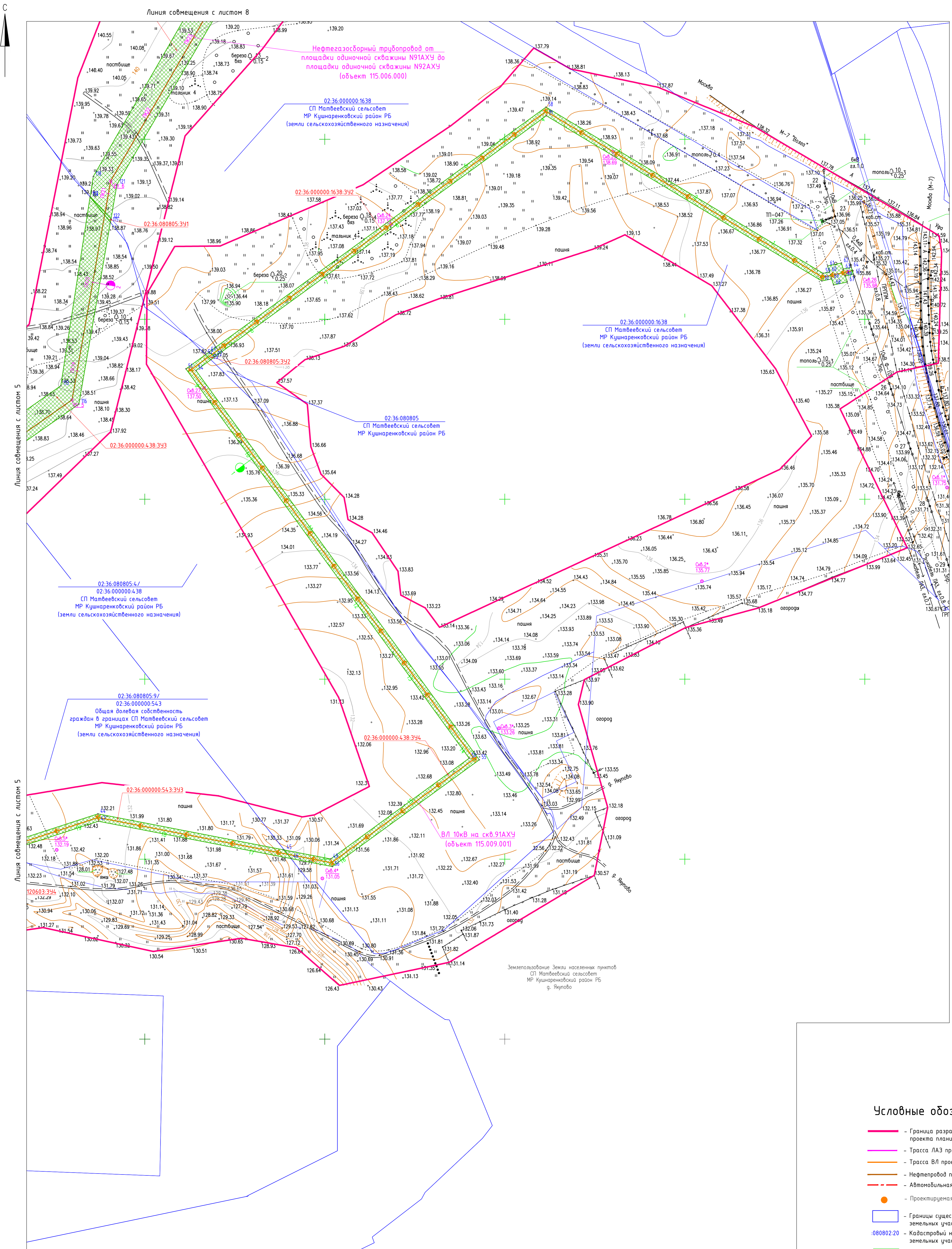
Условные обозначения

- Граница разработки проекта планировки
- Трасса ЛАЗ проект
- Трасса ВЛ проект
- Нефтепровод проект
- Автомобильная дорога проект
- Проектируемая опора ВЛ
- Границы существующих земельных участков
- Кадастровый номер земельных участков
- Границы образцовых земельных участков (краткосрочн.)
- Границы образцовых земельных участков (долгосрочн.)
- Условный номер образцовых земельных участков
- Номера характерных точек границ образцовых земельных участков

1 Ведомость проектируемых земельных участков см. 16113-П-115.000.000-ПМУ-01-Т4-001 таблица 1
2 Ведомость координат поворотных точек границ земельных участков см. 16113-П-115.000.000-ПМУ-01-Т4-001 таблица 2 27

| | | | | |
|---|----------|----------|----------|--------------------|
| 16113-П-115.000.000-ПМУ-01-Ч-003 | | | | |
| Обустройство скважин №91АХУ, 92АХУ Ахтинского лицензионного участка | | | | |
| Изм. | Копил. | Лист | И.догов. | Дата |
| Разработ. | Исх. | Исх. | Исх. | 19.04.20 |
| Вед. инж. | Генер. | Генер. | Генер. | 19.04.20 |
| Рис. сек. | Абдуллин | Абдуллин | Абдуллин | 19.04.20 |
| Н. контр. | Рагожина | Рагожина | Рагожина | 19.04.20 |
| Нач. оп. | Манафьев | Манафьев | Манафьев | 19.04.20 |
| Проект межевания территории | | | | Станд. Лист Листов |
| Чертеж межевания М12000 | | | | П 3 |
| ООО "РН-БашНИИнефть" | | | | Формат А1 |

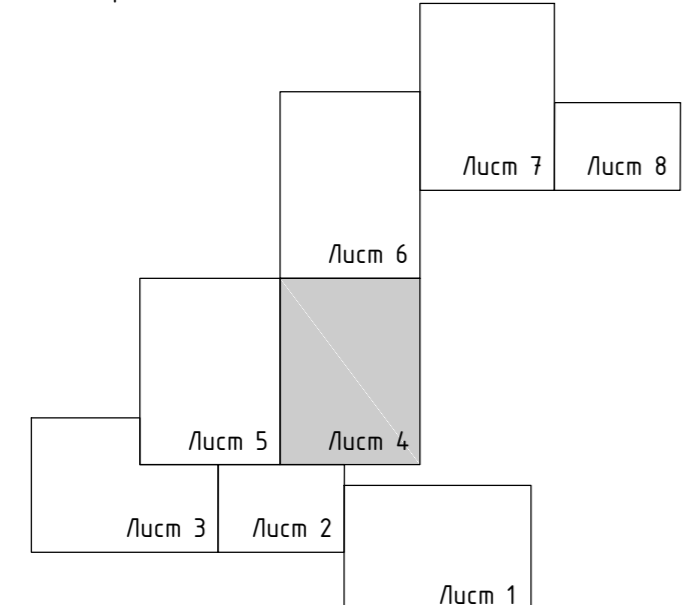
16авв001
Имя, И. поз., Подпись и дата
Взам. инв. №



Условные обозначения

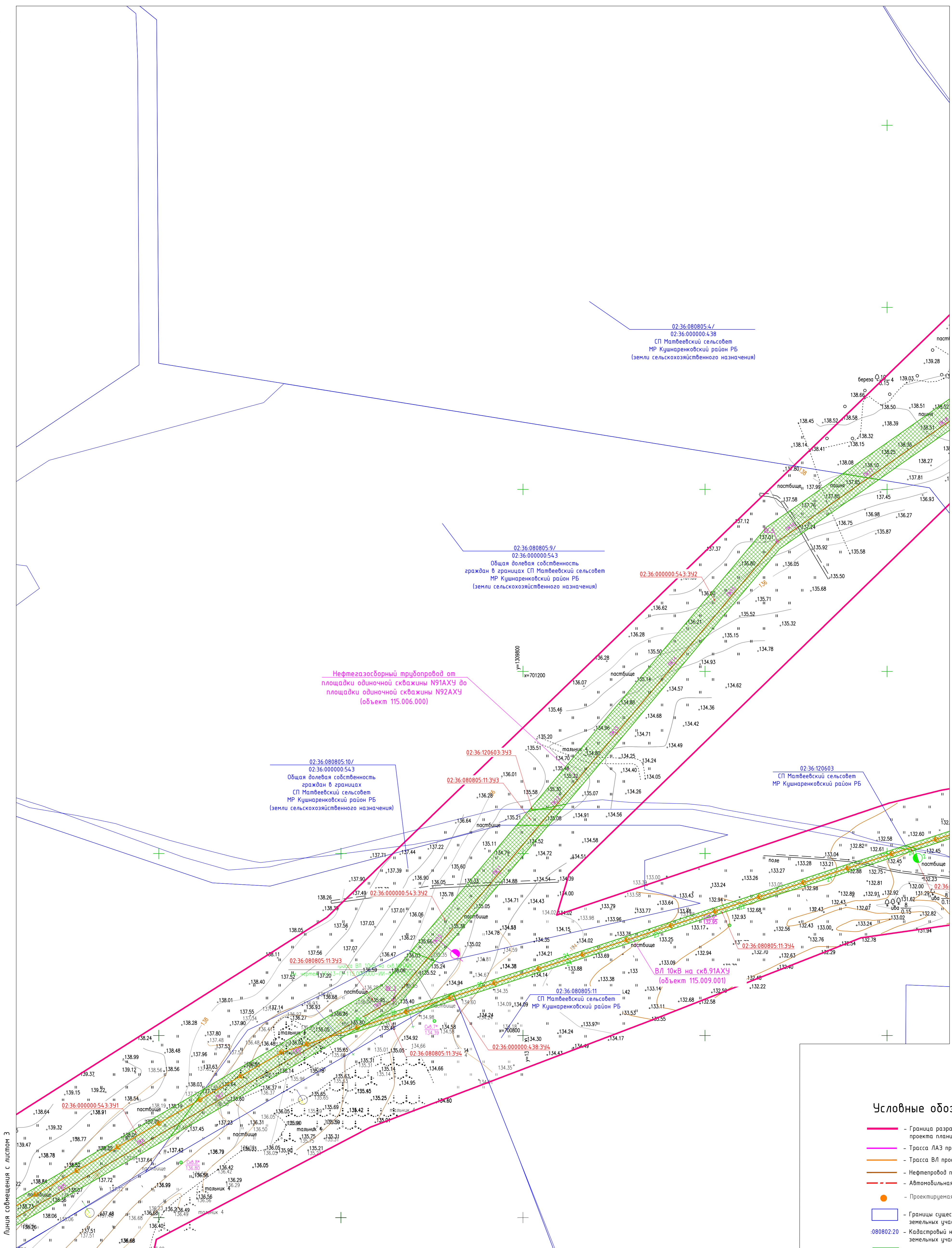
- - Граница разработки проекта планировки
- - Трасса ЛАЗ проект
- - Трасса ВЛ проект
- - Нефтепровод проект
- - - - Автомобильная дорога проект
- - Проектируемая опора ВЛ
- Границы существующих земельных участков
- Кадастровый номер земельных участков
- Границы образуемых земельных участков (краткосрочн.)
- Границы образуемых земельных участков (долгосрочн.)
- :080802.391 - Условный номер образуемых земельных участков
- .16 - Номера характерных точек границы образуемых земельных участков

Схема расположения листов



1 Ведомость проектируемых земельных участков см. 16113-П-115.000.000-ПМУ-01-Т4-001 таблица 1
 2 Ведомость координат поворотных точек границ земельных участков см. 16113-П-115.000.000-ПМУ-01-Т4-001 таблица 2 **28**

| | | | | | |
|--|------------|------|--------|---------|----------|
| 16113-П-115.000.000-ПМУ-01-Ч-004 | | | | | |
| Обустройство скважины N91АХУ, 92АХУ Ахтинского лицензионного участка | | | | | |
| Изм. | Колуч. | Лист | Н.дог. | Подпись | Дата |
| Разраб. | Икрафиллов | | | | 19.04.20 |
| Вед. инж. | Гейер | | | | 19.04.20 |
| Рук. сек. | Абдуллин | | | | 19.04.20 |
| Н. контр. | Розогина | | | | 19.04.20 |
| Нач. отд. | Маняшев | | | | 19.04.20 |
| Проект нежизненной территории | | | Стадия | Лист | Листов |
| Чертеж нежизненной М1:2000 | | | П | 4 | |
| ООО "РН-БашИнвЕст" | | | | | |



02:36.080805/4/
02:36.000000/4/38
СП Матвеевский сельсовет
МР Кушнаренковский район РБ
(земли сельскохозяйственного назначения)

02:36.080805/9/
02:36.000000/5/43
Общая долевая собственность
граждан в границах
СП Матвеевский сельсовет
МР Кушнаренковский район РБ
(земли сельскохозяйственного назначения)

Нефтегазосборный трубопровод от
площадки одиночной скважины N91АХУ до
площадки одиночной скважины N92АХУ
(объект 115.006.000)

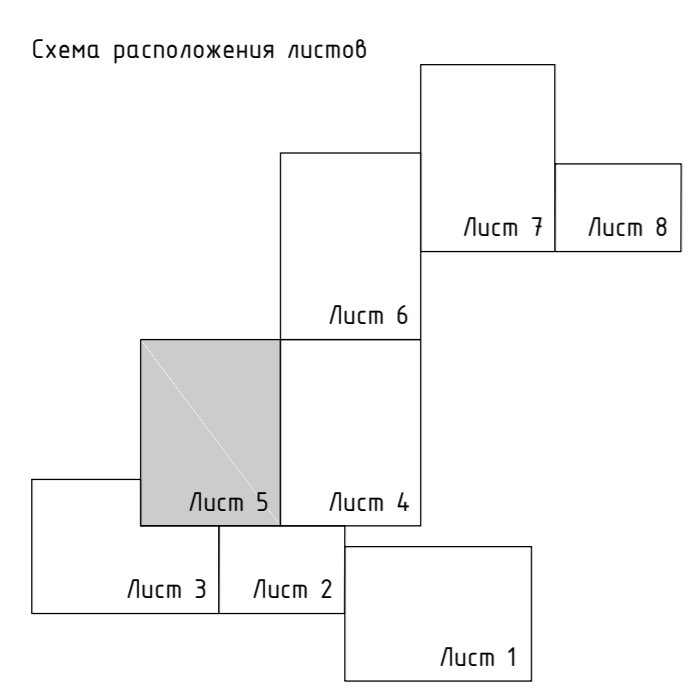
02:36.080805/10/
02:36.000000/5/43
Общая долевая собственность
граждан в границах
СП Матвеевский сельсовет
МР Кушнаренковский район РБ
(земли сельскохозяйственного назначения)

02:36.120603
СП Матвеевский сельсовет
МР Кушнаренковский район РБ

02:36.080805/11/
02:36.000000/5/43
СП Матвеевский сельсовет
МР Кушнаренковский район РБ

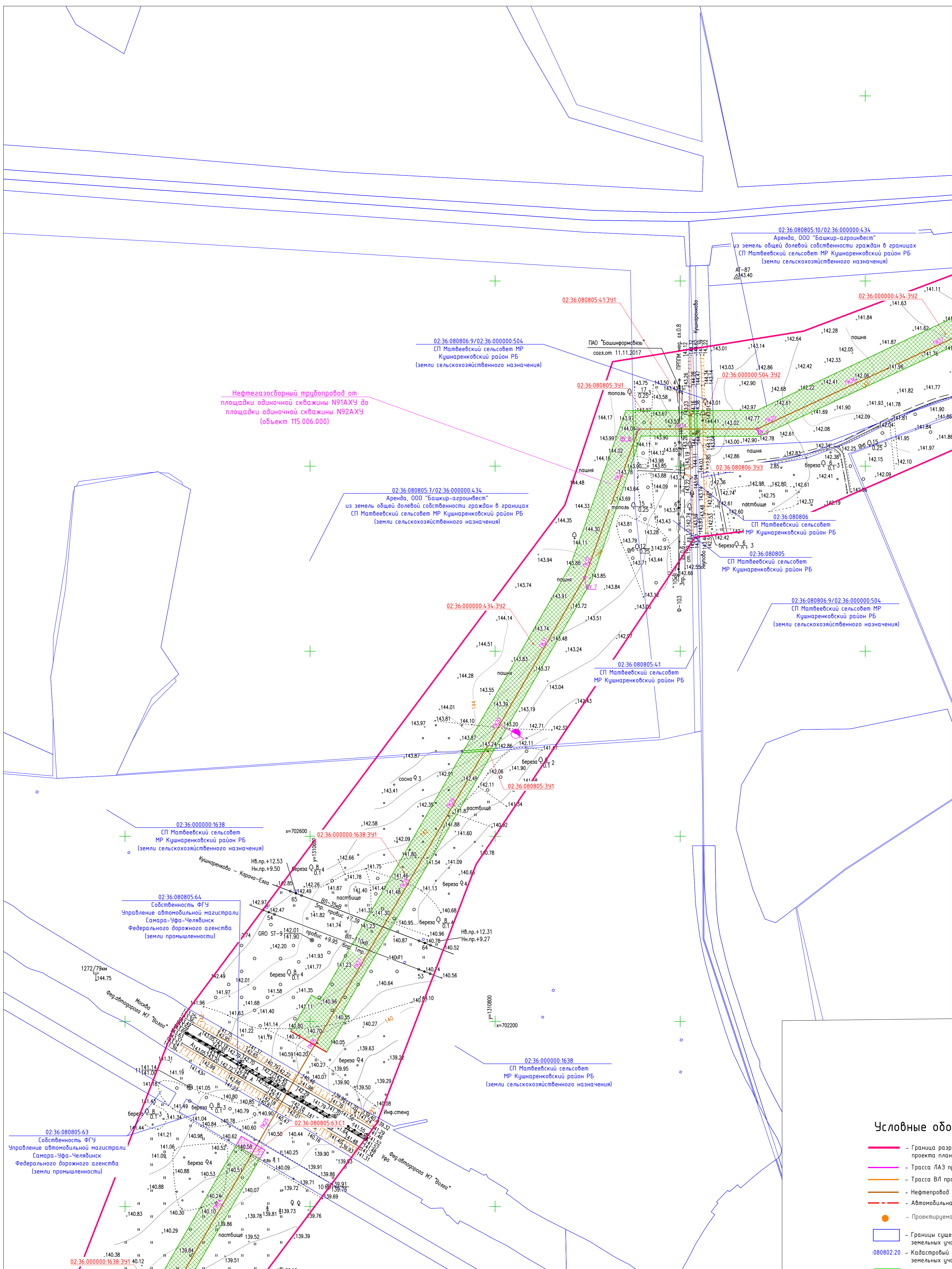
Условные обозначения

- Граница разработки проекта планировки
- Трасса ЛАЗ проект
- Трасса ВЛ проект
- Нефтепроект проект
- Автомобильная дорога проект
- Проектируемая опора ВЛ
- Границы существующих земельных участков
- Кадастровый номер земельных участков
- Границы образуемых земельных участков (краткосрочн.)
- Границы образуемых земельных участков (долгосрочн.)
- Условный номер образуемых земельных участков
- Номера характерных точек границы образуемых земельных участков



1 Ведомость проектируемых земельных участков см. 16113-П-115.000.000-ПМУ-01-Т4-001 таблица 1
2 Ведомость координат поворотных точек границ земельных участков см. 16113-П-115.000.000-ПМУ-01-Т4-001 таблица 2 29

| | | | | | |
|---|------------|------|--------|----------------------|----------|
| 16113-П-115.000.000-ПМУ-01-4-005 | | | | | |
| Объект: скважины N91АХУ, 92АХУ Ахтинского лицензионного участка | | | | | |
| Изм. | Колуч. | Лист | № док. | Подпись | Дата |
| Разработ. | Икрафиллов | | | | 19.04.20 |
| Вед. инж. | Гейер | | | | 19.04.20 |
| Рук. сек. | Абдуллин | | | | 19.04.20 |
| Н. контр. | Розожина | | | | 19.04.20 |
| Нач. отд. | Маняшев | | | | 19.04.20 |
| Проект нежизненной территории | | | | Страница | Лист |
| Чертеж нежизненной М1:2000 | | | | П | 5 |
| | | | | ООО "РН-БашНИИнефть" | |

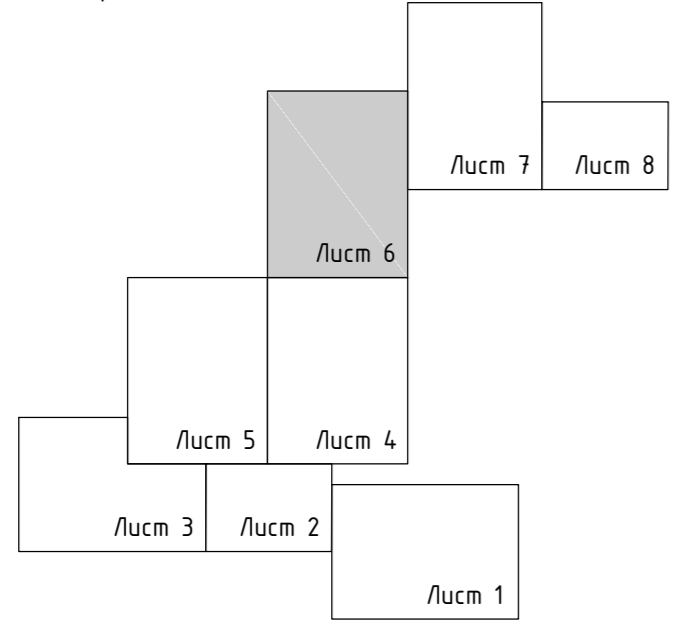


Линия совмещения с листом 4

Условные обозначения

- Граница разработки проекта планировки
- Трасса ЛАЗ проект
- Трасса ВЛ проект
- Нефтепровод проект
- Автомобильная дорога проект
- Проектируемая опора ВЛ
- Границы существующих земельных участков
- Кадастровый номер земельных участков
- Границы образуемых земельных участков (краткосрочн.)
- Границы образуемых земельных участков (долгосрочн.)
- Условный номер образуемых земельных участков
- Номера характерных точек границы образуемых земельных участков

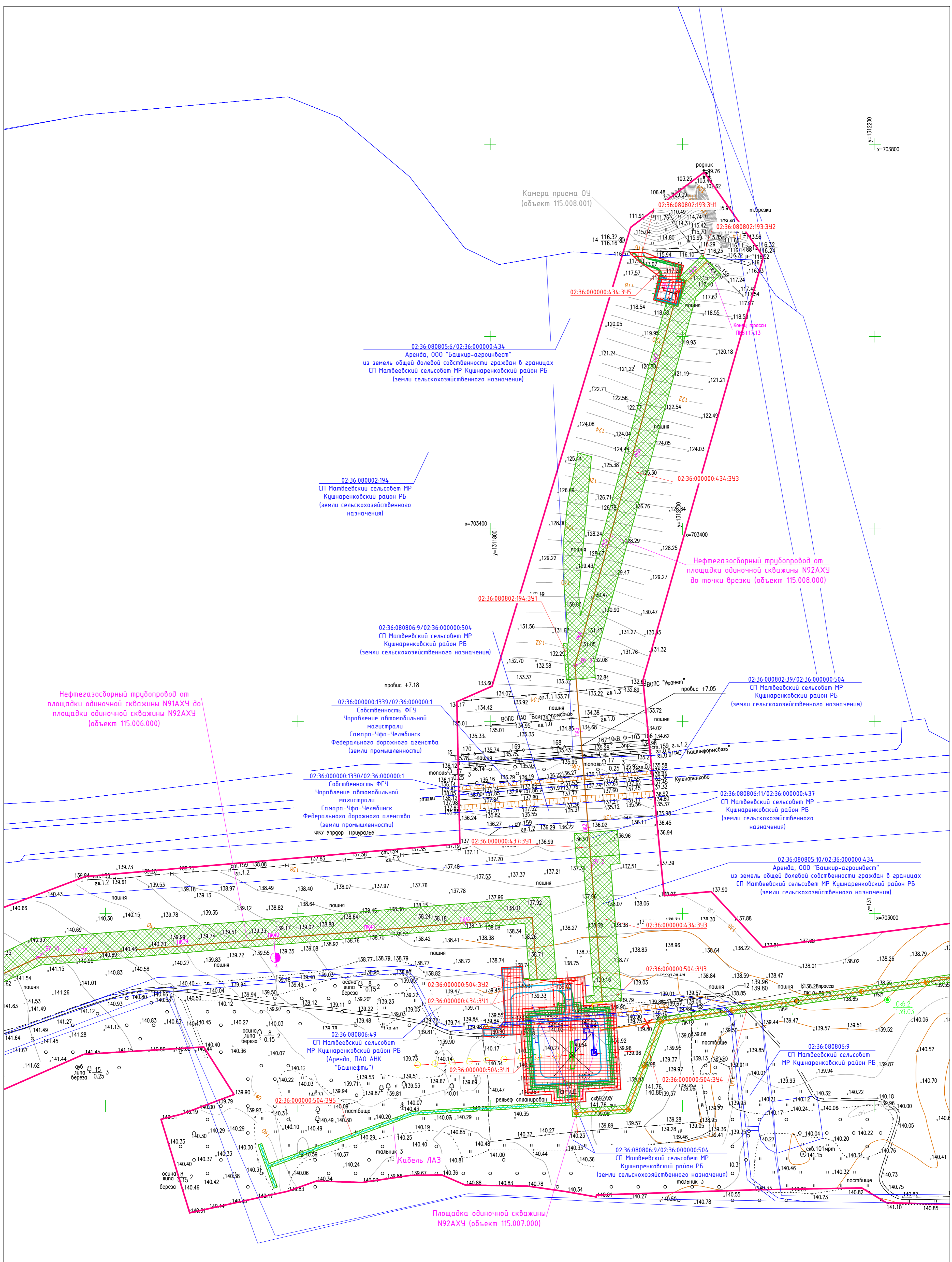
Схема расположения листов



1 Ведомость проектируемых земельных участков см. 16113-П-115.000.000-ПМУ-01-Ч-001 таблица 1
2 Ведомость координат поворотных точек границ земельных участков см. 16113-П-115.000.000-ПМУ-01-Ч-001 таблица 2 30

| | | | | |
|---|-----------|------|--------------------|----------|
| 16113-П-115.000.000-ПМУ-01-Ч-006 | | | | |
| Обустройство скважин №91АХУ, 92АХУ Ахтинского лицензионного участка | | | | |
| Изн. | Колуч. | Лист | № док. | Дата |
| Разраб. | Икрафилов | | Подпись | 19.04.20 |
| Вед. инж. | Гейер | | | 19.04.20 |
| Рук. сек. | Абдуллин | | | 19.04.20 |
| Н. контр. | Розожина | | | 19.04.20 |
| Нач. отд. | Маняшев | | | 19.04.20 |
| Проект нежизненной территории | | | Страница | Лист |
| | | | П | 6 |
| Чертеж нежизненной М12000 | | | ООО "РН-БашИнВест" | |

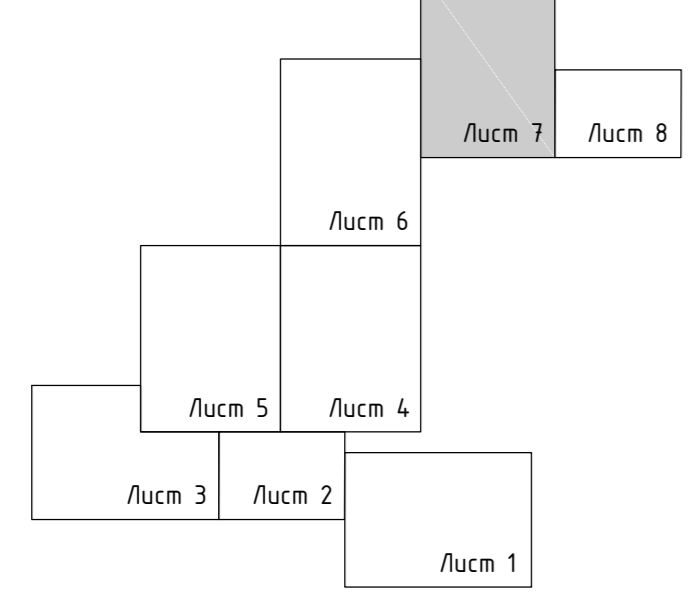
Формат А1



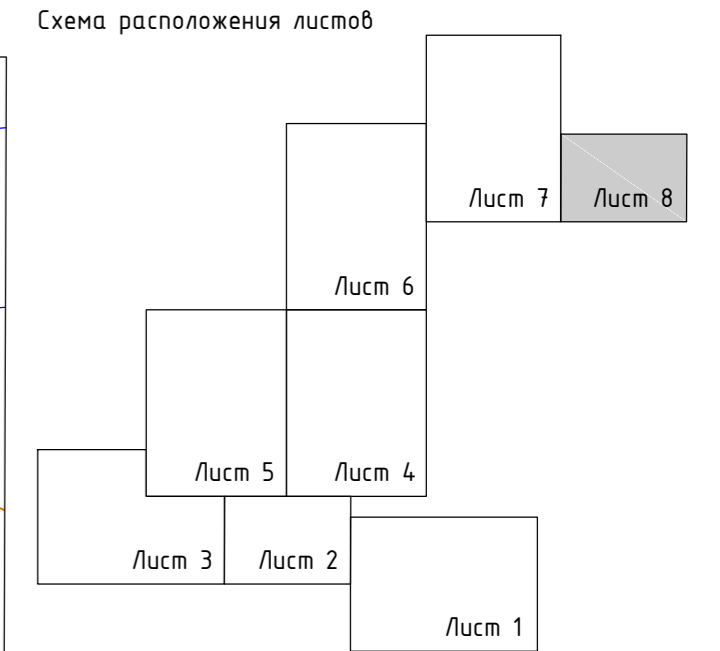
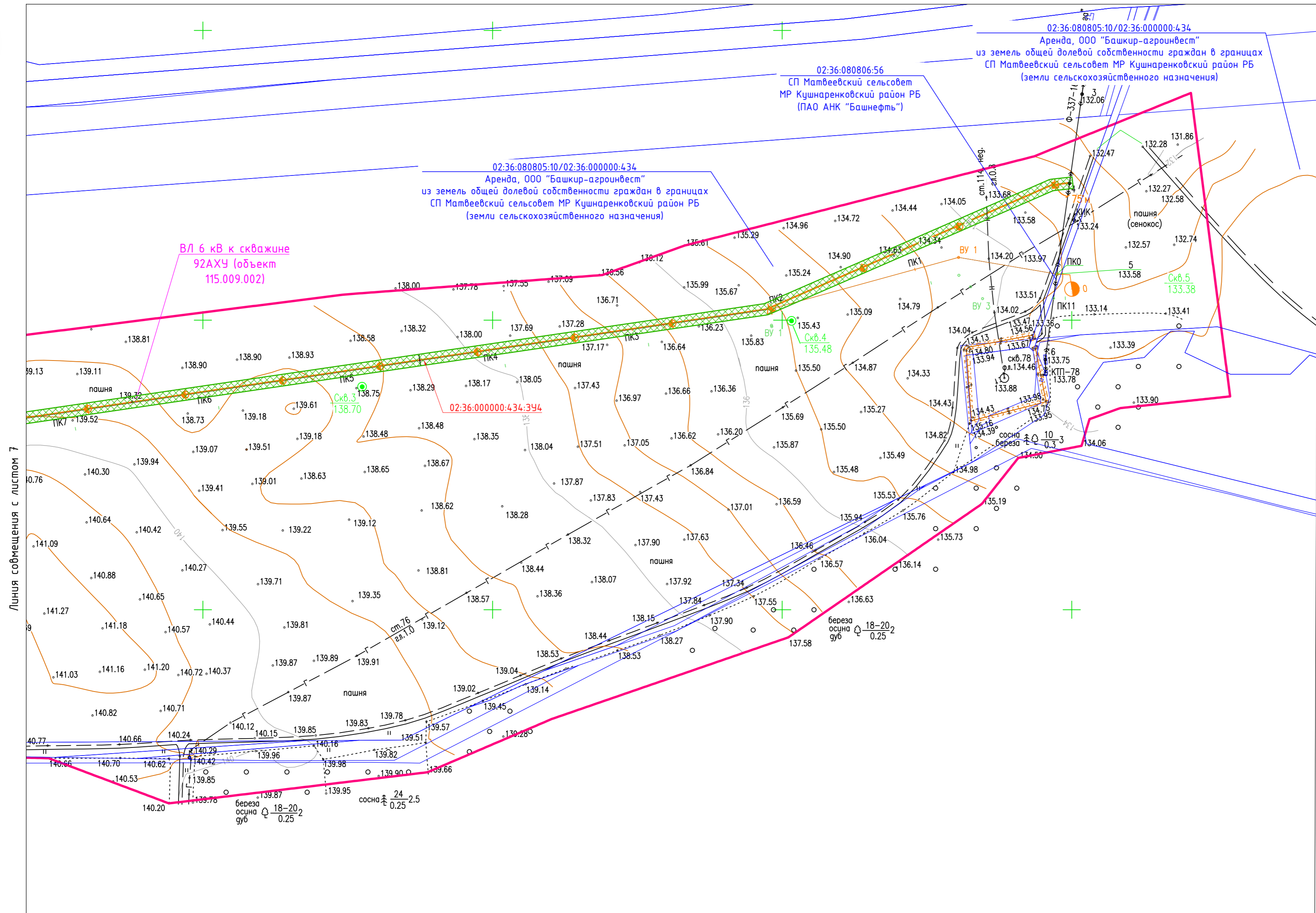
Условные обозначения

- - Граница разработки проекта планировки
- - Трасса ЛАЗ проект
- - Трасса ВЛ проект
- - Нефтепроект проект
- - - - Автомобильная дорога проект
- - Проектируемая опора ВЛ
- Границы существующих земельных участков
- Кадастровый номер земельных участков
- Границы образуемых земельных участков (краткосрочн.)
- Границы образуемых земельных участков (долгосрочн.)
- - Условный номер образуемых земельных участков
- 16 - Номера характерных точек границ образуемых земельных участков

Схема расположения листов



| | | | |
|----------------------------------|----------|--|--------|
| 16113-П-115.000.000-ПМУ-01-4-007 | | Обустройство скважины N91АХУ, 92АХУ Ахтинского лицензионного участка | |
| Изм. | Колуч. | Лист | № док. |
| Разраб. | Исх. | Подпись | Дата |
| Вед. инж. | Генер. | 19.04.20 | |
| Рук. сек. | Абдуллин | 19.04.20 | |
| Н. контр. | Розожина | 19.04.20 | |
| Нач. отд. | Маняшев | 19.04.20 | |
| Проект межевания территории | | Станд. | Лист |
| Чертеж межевания М1:2000 | | П | 7 |
| | | ООО "РН-Башиннефть" | |



Линия совмещения с листом 7

Условные обозначения

- - Граница разработки проекта планировки
- - Трасса ЛАЗ проект
- - Трасса ВЛ проект
- - Нефтепровод проект
- - - - Автомобильная дорога проект
- - Проектируемая опора ВЛ
- Границы существующих земельных участков
- :080802:20 - Кадастровый номер земельных участков
- Границы образуемых земельных участков (краткосрочн.)
- Границы образуемых земельных участков (долгосрочн.)
- :080802:3У1 - Условный номер образуемых земельных участков
- .16 - Номера характерных точек границ образуемых земельных участков

1 Ведомость проектируемых земельных участков см. 16113-П-115.000.000-ПМУ-01-ТЧ-001 таблица 1
 2 Ведомость координат поворотных точек границ земельных участков см. 16113-П-115.000.000-ПМУ-01-ТЧ-001 таблица 2 32

| | | | | | |
|---|---------|-----------|--------|---------|----------|
| 16113-П-115.000.000-ПМУ-01-Ч-008 | | | | | |
| Обустройство скважин №91АХУ, 92АХУ Ахтинского лицензионного участка | | | | | |
| Изм. | Кол.уч. | Лист | № док. | Подпись | Дата |
| Разраб. | | Исрафилов | | | 19.04.20 |
| Вед. инж. | | Гейер | | | 19.04.20 |
| Рук. сек. | | Абдуллин | | | 19.04.20 |
| Н. контр. | | Рогожина | | | 19.04.20 |
| Нач. отд. | | Манашев | | | 19.04.20 |
| Проект межевания территории | | | | Стадия | Лист |
| Чертёж межевания. М1:2000 | | | | П | 8 |
| ООО "РН-БашНИПИнефть" | | | | | |

18ВВХ01
 Инв. № подл.
 Подпись и дата
 Взам. инв. №